

 GREE 格力  
世巡赛  
环广西  
UCI WORLDTOUR | TOUR OF GUANGXI

 UCI WORLD TOUR



**2019 格力 - 世巡赛环广西**  
*2019 GREE UCI WORLDTOUR TOUR OF GUANGXI*

**TECHNICAL GUIDE**  
**竞赛手册**

2019.10.17-22

# SPONSOR 赞助商

---

## TITLE SPONSORS 冠名赞助商



## PARTNERS 官方合作伙伴



## SPONSORS 官方赞助商



## SUPPLIERS 官方供应商



## MEDIA 媒体



# 目录 CONTENTS

## *EVENT INFORMATION*

### *赛事信息*

---

<b>ORGANIZATION</b> 组织机构	04
<b>COMMISSAIRE PANEL</b> 裁判组	05
<b>OPERATION TEAM</b> 运营团队名单	06
<b>ACCREDITATIONS EXAMPLE</b> 工作证件图例	08
<b>CAR STICKER</b> 车贴指示	09
<b>SIGNALISATION</b> 竞赛标识	10
<b>DISTANCE SIGNS</b> 赛道指示牌	12
<b>ROUTE</b> 路线总图	14
<b>TEAMS</b> 参赛车队	15
<b>ORDER OF RACE CONVOY</b> 竞赛车辆排位示意图	17
<b>RULES OF THE RACE</b> 竞赛规则	19
<b>HOTEL</b> 竞赛酒店	37
<b>HOTEL OF STAFFS</b> 组委会酒店	37
<b>HOTEL OF MEDIA</b> 媒体酒店	38
<b>HOSPITALS</b> 竞赛医院	38
<b>GAS STATION</b> 定点加油站	39
<b>PRE RACE SCHEDULE</b> 赛前安排	39

## *STAGE INFORMATION*

### *赛段信息*

---

<b>STAGE1 BEIHAI STAGE RACE</b> 第一赛段 北海城市赛段	41
<b>STAGE2 BEIHAI-QINZHOU</b> 第二赛段 北海 - 钦州	53
<b>STAGE3 NANNING CIRCUIT RACE</b> 第三赛段 南宁绕圈赛	64
<b>STAGE4 NANNING-NONGLA SCENIC AREA</b> 第四赛段 南宁 - 弄拉景区	78
<b>STAGE5 LIUZHOU-GUILIN</b> 第五赛段 柳州 - 桂林	86
<b>STAGE6 GUILIN STAGE RACE</b> 第六赛段 桂林城市赛段	99

# ORGANIZATION

## 组织机构

---

### Organizing Committee 主办单位 :

Chinese Cycling Association	中国自行车运动协会
People's Government Of The Guangxi Zhuang Autonomous Region	广西壮族自治区人民政府
Wanda Group	万达集团

---

### Operating Unit 承办单位 :

The Guangxi Zhuang Autonomous Region	
Sports Bureau	广西壮族自治区体育局
Nanning Municipal People's Government	南宁市人民政府
Liuzhou Municipal People's Government	柳州市人民政府
Guilin Municipal People's Government	桂林市人民政府
Beihai Municipal People's Government	北海市人民政府
Qinzhou Municipal People's Government	钦州市人民政府
Wanda Sports China	万达体育集团中国公司

---

**Authorized By The Union Cycliste Internationale (UCI)**

**国际自行车联盟授权举办**

# COMMISSAIRE PANEL

## 裁判组

---

### UCI President Commissaire Panel, 总裁判长

**CROCETTI, Gianluca** 克罗西提·简卢卡

**ITA**

### UCI Commissaire, UCI 国际裁判

**LÉVESQUE, Lauren Adrien** 雷维斯科·安德伦

**CAN**

### UCI Commissaire, UCI 国际裁判

**MAGGIONI, Ernesto** 麦格吉尔尼·艾尼斯托

**ITA**

### UCI UCI Technical Commissaire, UCI 国际技术裁判

**IDELOT, Laurent** 依德罗特·罗兰

**FRA**

### Anti-Doping Commissaire 兴奋剂检查官

**IRELAND Mark** 马克·爱尔兰顿

**NZD**

**SONG Joyce** 松瑛

**CHN**

### UCI TECHNICAL ADVISER 赛事技术顾问

**ROHREGGER Thomas** 托马斯·雷吉尔

**AUT**

UCI Commissaires will be provide with a local phone number and all information will be published during the Team manager's meeting at 16th OCT 2019.

UCI 裁判员将拥有当地手机号码，详细信息将会在 2019 年 10 月 16 日的领队技术会中公布。

Chinese National Commissaire will be appointed by the Cycling Association of China, all information of national commissaire will be published during the Team manager's meeting at 16th OCT 2019.

中国裁判将由中国自行车运动协会指派，相关人员信息将会在 2019 年 10 月 16 日的领队技术会中公布。

# OPERATION TEAM

## 运营团队名单

---

### General Coordinator Of Government Relation 政府总协调

Xie Qiang 谢强 +86 13707711788

### General Director 赛事总监

Gao Bin 高宾 +86 13910666834

### General Supervisor 赛事督查

Lu Xuejie 陆学杰 +86 13878889069

### Race Director 竞赛总监

Olivier Senn 奥利维尔·赛恩

### Deputy Race Director 竞赛副总监

David Loosli 大卫·罗素

### Race Supervisor 竞赛监督

Terry Zhang 张焱立 +86 18610724254

### Reception Director 接待总协调

Grace Bian 边晓晔 +86 13911994827

### Media Director 媒体总监

Han Shasha 韩莎莎 +86 15901090519

### Security / Logistic 安保后勤总监

Terry Zhang 张焱立 +86 18610724254

### Activity Director 现场活动总监

Yoon Yin 尹玉善 +86 18610210117

### Accommodation Director 组织接待总监

Wang Qiang 王强 +86 13810221419

### Venue Director/Race Signage 场地总监 / 赛道指示

Chris Shen 沈赢 +86 13552840308

### Security / Logistic Assistant 安保后勤助理

Wang Mian 王勉 +86 15620635010

# OPERATION TEAM

## 运营团队名单

---

### Doctor 医生

Dr.Roland Kretsch 罗兰德·克瑞奇

### Radio-Tour 赛事播报

Steve Bovay 鲍威·斯提午

### Race Office Manager 竞赛办公室主任

Stephan Wüthrich 沃斯莱其·史迪范

### Race Safety 安全巡查

Beat Wettstein 威斯汀·比特

### Neutral Race Service 公共器材

Guo Shunkai 郭舜凯

+86 18668929853

Massimo Rava

All international officials will be provided with a local phone number and all information will be published during the Team manager's meeting at 16th OCT 2019.

所有国际官员将拥有当地手机号码，详细信息将会在 2019 年 10 月 16 日的领队技术会中公布。

# ACCREDITATIONS EXAMPLE


## 工作证件图例





# CAR STICKER

## 车贴指示



# SIGNALISATION

## 竞赛标识

	<b>START</b> 起点		<b>DETOUR</b> 车辆分流		<b>HOTEL</b> 酒店
	<b>FINISH</b> 终点		<b>TIMING</b> 计时计分		<b>FEED ZONE</b> 补给站
	<b>START&amp;FINISH</b> 起/终点		<b>PODIUM</b> 颁奖台		<b>FEED ZONE END</b> 补给站结束
	<b>SPRINT</b> 冲刺点		<b>STARTING PLATFORM</b> 发令台		<b>HOSPITAL</b> 医院
	<b>DOPING CONTROL</b> 药检		<b>PRESENTATION WAITING AREA</b> 嘉宾等待区		<b>FIRST AID</b> 医疗区
	<b>SIGN ON</b> 签到		<b>LOUNGE OF ATHLETE</b> 运动员等待区		<b>TOILET</b> 卫生间
	<b>PPO</b> 强制通过点		<b>LOCKER ROOM</b> 更衣间		<b>GAS STATION</b> 加油站
	<b>KOM</b> 爬坡点		<b>EXPO</b> 休闲展示区		<b>TEAM PARKING</b> 车队停车区
	<b>TUNNEL</b> 隧道		<b>MEDIA AREA</b> 媒体工作区		<b>MEDIA PARKING</b> 媒体停车区
	<b>WORK AREA</b> 工作区		<b>QUICK INTERVIEW</b> 快速采访区		<b>VIP PARKING</b> VIP 停车区
	<b>AV CONSOLE</b> 控制台		<b>PRESS INTERVIEW</b> 混采区		<b>SPONSORS PARKING</b> 赞助商停车区
	<b>GRANDSTAND</b> 看台		<b>VIP AREA</b> 嘉宾区		<b>ORGANIZATION PARKING</b> 组委会车辆停车区
	<b>0KM</b> 0公里		<b>VVIP AREA</b> 贵宾区		
	<b>2KM TO GO</b> 距终点2公里		<b>TV AREA</b> 电视转播区		
	<b>3KM TO GO</b> 距终点3公里		<b>LITTER ZONE</b> 垃圾区		
	<b>1KM TO GO</b> 距终点1公里		<b>LITTER ZONE END</b> 垃圾区结束		

# SIGNALISATION

## 竞赛标识

- |  |  |  |  |
|--|--|--|--|
|   | <b>STRAIGHT ON</b><br>直行               |   | <b>NARROW ROAD</b><br>道路收窄                                 |
|   | <b>TURN LEFT</b><br>左转                 |   | <b>CHANGE LANE TO LEFT</b><br>向左变道                         |
|   | <b>TURN RIGHT</b><br>右转                |   | <b>CHANGE LANE TO RIGHT</b><br>向右变道                        |
|   | <b>SHARP TURN TO THE LEFT</b><br>左急转弯  |   | <b>TWO-SIDE PASSING</b><br>双向通行                            |
|   | <b>SHARP TURN TO THE RIGHT</b><br>右急转弯 |   | <b>MULTIPLE TURNS</b><br>连续转弯                              |
|   | <b>LEFT U-TURN</b><br>左掉头              |   | <b>TURN RIGHT INTO THE BRIDGE/EXPRESSWAY</b><br>右转上桥 / 快速路 |
|   | <b>PASS THE RAILROAD</b><br>铁路直行       |   | <b>CAUTION</b><br>注意安全                                     |
|   | <b>ROUNDAABOUT USE LEFT</b><br>环岛左转    |   | <b>CONTINUOUS DESCENT</b><br>连续下坡                          |
|  | <b>STRAIGHT ON THE BRIDGE</b><br>过桥直行  |  | <b>TOLL STATION</b><br>收费站                                 |



# DISTANCE SIGNS

## 赛道指示牌



# DISTANCE SIGNS 赛道指示牌



## Off-Race Itinerary Instruction 非竞赛路线指示牌



# ROUTE 路线总图



DATE 日期	STAGE 赛段	START 起点	FINISH 终点	DISTANCE 距离	CHARACTERISTICS 类型
2019/10/17	1	Beihai 北海	Beihai 北海	135.6 KM/ 公里	Flat Circuit 平路绕圈赛段
2019/10/18	2	Beihai 北海	Qinzhou 钦州	152.3 KM/ 公里	Flat 平路赛段
2019/10/19	3	Nanning 南宁	Nanning 南宁	143 KM/ 公里	Hilly Circuit 平路绕圈赛段
2019/10/20	4	Nanning 南宁	Nongla Scenic Area 弄拉景区	161.4KM/ 公里	Mountain Top Finish 终点爬坡赛段
2019/10/21	5	Liuzhou 柳州	Guilin 桂林	212.2 KM/ 公里	Hilly Stage 丘陵赛段
2019/10/22	6	Guilin 桂林	Guilin 桂林	168.3KM/ 公里	Hilly Stage 丘陵赛段

# TEAMS

## 参赛车队



ASTANA PRO TEAM  
阿斯塔纳车队



BAHRAIN MERIDA  
巴林美利达车队



BORA-HANSGROHE  
博拉 - 汉斯格雅车队



CCC TEAM  
CCC 车队



DECEUNINCK-QUICK STEP  
德科尼克 - 快步车队



EF EDUCATION FIRST  
英孚教育车队



LOTTO-SOUDAL  
乐透 - 速的奥车队



MITCHELTON-SCOTT  
米琪顿 - 斯科特车队



TEAM DIMENSION DATA  
维度达科车队

# TEAMS

## 参赛车队



TEAM INEOS  
英力士车队



TEAM LOTTO NL-JUMBO  
珍宝 - 维斯玛车队



Team Katusha Alpecin  
喀秋莎 - 欧倍青车队



TEAM SUNWEB  
太阳网车队




TREK-SEGAFREDO  
崔克 - 世家兰铎车队



UAE-TEAM EMIRATES  
阿联酋航空车队



WANTY-GOBERT CYCLING TEAM  
旺蒂车队



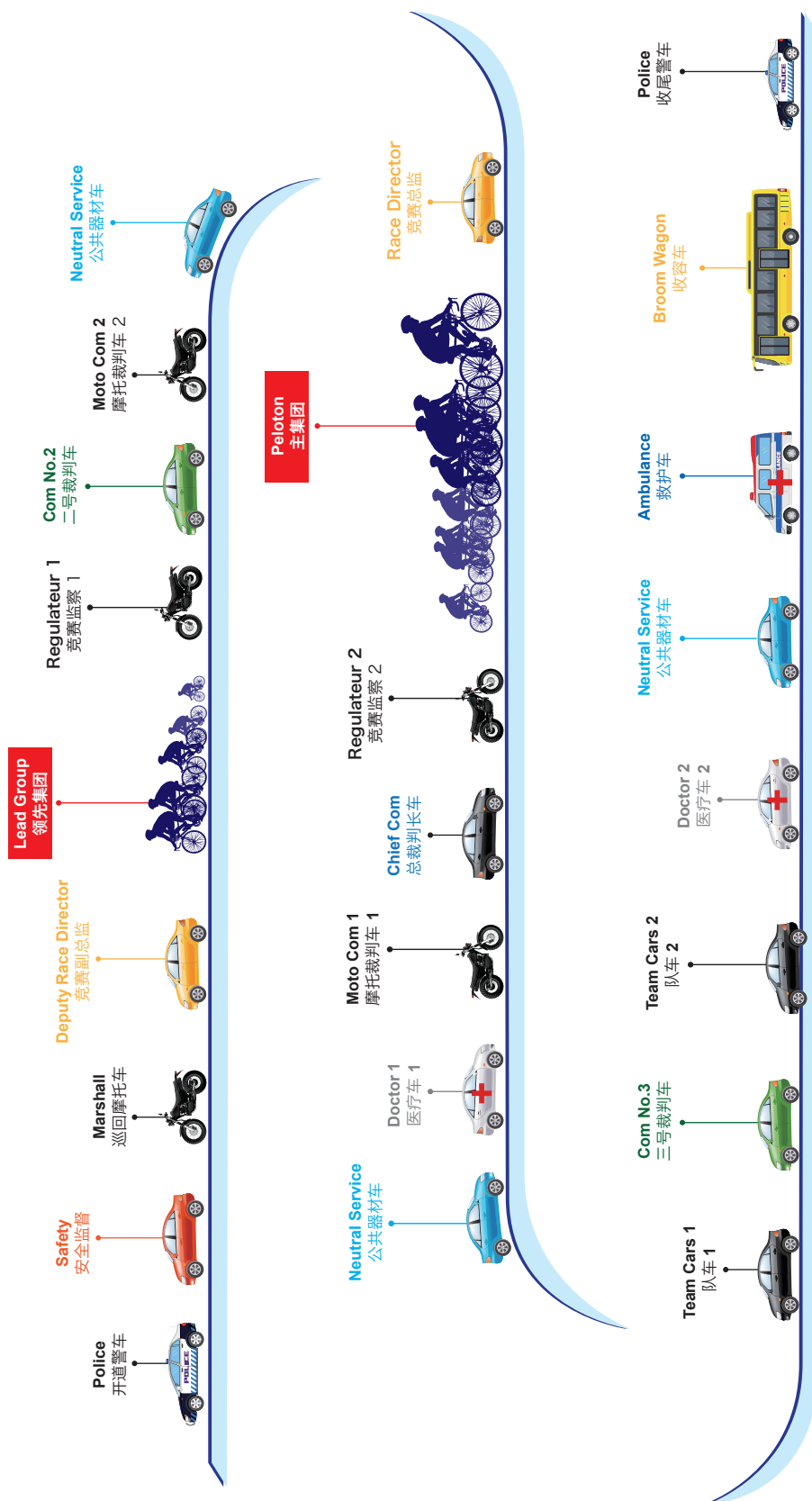
TEAM TOTAL DIRECT ENERGIE  
道达尔直接能源车队



ISRAEL CYCLING ACADEMY  
以色列单车学院



# ORDER OF RACE CONVOY 竞赛车辆排位示意图



# RULES OF THE RACE

## 竞赛规则

---

### ARTICLE 1.

#### ORGANISATION

The Tour de Guangxi is organised by Wanda Sports China, Beijing according to the rules of Union Cycliste International (UCI). The tour will take place from 17 to 22 October 2019.

---

### ARTICLE 2.

#### TYPE OF EVENT

The Tour de Guangxi is open for the “Elite Men” category. It is advertised in the UCI WorldTour calendar. The race falls into the UCI WorldTour class.

The UCI WorldTour points distribution system is applied according to Article 2.10.008

---

### ARTICLE 3.

#### PARTICIPANTS

According to Article 2.1.005 of the UCI Rules the following teams are eligible to enter the race:

UCI WorldTeams and UCI Professional Continental Teams on invitation.

According to Article 2.2.003 of the UCI rules, the number of registered riders is limited to 7.

---

### ARTICLE 4.

#### RACE HEADQUARTERS

On Wednesday 16 October 2019, race headquarters will be open from 09.00am to 10.00pm in the Golden Shining New Century Grand Hotel in Beihai.

The participants will be confirmed and the persons responsible for the teams can collect the start numbers from race headquarters between 3.00pm and 4.00pm on 16 October 2019.

The meeting of the team managers, which is organised in accordance with Article 1.2.087 of the UCI Rules, will be held in the Golden Shining New Century Grand Hotel in Beihai, between 4.00pm and 4.30pm on October 2019, in the presence of the members of the Commissaires' Panel.

# RULES OF THE RACE

## 竞赛规则

---

### ARTICLE 5.

#### START OF THE RACE

According to Article 2.3.009 of the UCI Rules, the riders must have entered their names on the signature sheet by no later than 10 minutes before the start of the race. Under threat of disqualification, it is mandatory for the riders to sign the start list.

---

### ARTICLE 6.

#### RADIO TOUR

The information from Radio Tour can be received on the frequency 459.5125 MHz. This service will be provided by CCA (Chinese Cycling Association) for each stage.

---

### ARTICLE 7.

#### NEUTRAL RACE SERVICE

The neutral race service will be provided by the Pardus race service with 3 cars.

---

### ARTICLE 8.

#### INCIDENTS DURING THE LAST 3 KILOMETERS

In the event of a properly ascertained fall, damage to tyres or technical defects during the last three kilometres of a day's stage, the rider who has suffered the accident shall be credited with the time of the rider accompanying him or her at the time of the accident. His or her ranking shall depend on the crossing of the finish line.

If it is not possible for a rider to cross the finish line due to a fall during the last three kilometres, he or she shall be put in last place for the stage and credited with the time of the rider accompanying him or her at the time of the accident.

According to Article 2.6.029 of the UCI Rules, this provision shall not apply for the following finishes: 4th stage in NongLa.

---

### ARTICLE 9.

#### STAGES EXPECTED TO FINISH IN BUNCH SPRINT

The following stages have been identified as « expected to finish in bunch sprint »

- Stage 1 Beihai – Beihai (Circuit)
- Stage 2 Beihai - Qinzhou
- Stage 5 Liuzhou - Guilin

# RULES OF THE RACE

## 竞赛规则

---

- Stage 6 Guilin - Guilin

During these stages, the protocol of calculation of time gaps for stages “expected to finish in bunch sprints” published on the UCI website in the Regulations section will be applied.

---

### ARTICLE 10.

#### CUT-OFF TIMES

The cut-off times have been determined in accordance with the characteristics of the stages, namely:

Flat stages: 12% 1st and 2nd stage

Stages of medium difficulty: 15% 3rd, 4th, 5th and 6th stage

According to Article 2.6.032 of the UCI Rules, in unforeseeable, exceptional cases or in cases of force majeure, the Commissaires' Panel may alter the cut-off points times consulting the organiser.

---

### ARTICLE 11.

#### CLASSIFICATIONS – RANKINGS – TIME CREDITS (BONUSES)

The following time credits (bonuses) shall be granted in accordance with Articles 2.6.019 to 2.6.021:

- For each stage time credits of 10s – 6s – 4s shall be granted at the finishing line for the three riders coming in first
- For each intermediate sprint ranking, time credits of 3s – 2s – 1s shall be awarded to the first three riders.

The time bonuses shall be assigned solely to the overall classification.

#### A. "Gree" Individual overall ranking according to time

Article 2.6.014 of the UCI Rules: The individual overall ranking according to time shall be created by adding the times registered in each stage.

The leader in the individual overall ranking according to time shall wear the red "Gree" jersey.

According to Article 2.6.015 of the UCI Rules, as there are no individual time trial stages, the total places achieved at each stage will be used and in the final instance the place achieved in the last stage of the race.

# RULES OF THE RACE

## 竞赛规则

### B. “AEON LIFE” King of the Mountains classification

The King of the Mountains classification shall be calculated by adding the points achieved during the King of the Mountains rankings.

The points shall be allocated as follows:

	1st cat.	2nd cat.	3rd cat.
1st	20 points	8 points	3 points
2nd	15 points	4 points	2 points
3rd	10 points	2 points	1 point
4th	6 points		
5th	4 points		

Points can be gained in each of the KOM of the following stages:

1 <sup>st</sup> stage Beihai-Beihai (Circuit)	74.0 km	3 <sup>rd</sup> cat.
	120.3 km	3 <sup>rd</sup> cat.
3 <sup>th</sup> stage Nanning – Nanning (Circuit)	21.5 km	3 <sup>rd</sup> cat.
	79.4 km	3 <sup>rd</sup> cat.
	137.3 km	3 <sup>rd</sup> cat.
4 <sup>th</sup> stage Nanning - NongLa	31.3 km	3 <sup>rd</sup> cat.
	160.0 km	1st cat.
5 <sup>th</sup> stage Liuzhou - Guilin	72.6 km	3 <sup>rd</sup> cat.
	154.6 km	3rd cat
	171.6 km	2nd cat.
	178.6 km	1st cat.
6 <sup>th</sup> stage Guilin – Guilin	115.8 km	3 <sup>rd</sup> cat.
	127.8 km	2 <sup>nd</sup> cat.

An overall King of the Mountains ranking shall be created according to the number of points achieved in all King of the Mountains rankings.

The leader in the classification shall wear the “Aeon Life” polka dot jersey.

According to Article 2.6.017 of the UCI Rules, the following criteria shall be applied to determine the ranking order in the case of equal scores in the final King of the Mountains classification:

1. Number of first places in the highest category of the King of the Mountains ranking
2. Number of first places in the next lowest category etc.
3. Individual overall ranking according to time

To qualify for prizes according to the final King of the Mountains classification, the winners must have completed the entire route of the tour within the set cut-off points in accordance with Article 2.6.032 of the UCI Rules.

# RULES OF THE RACE

## 竞赛规则

---

### C "Li Quan" Points classification

The point classification is calculated by adding the points achieved on reaching the finishing line and in the "Li Quan" sprint rankings. The points shall be allocated as follows:

Reaching the finishing line:

The points shall be allocated as follows for all 6 stages:

- 1<sup>st</sup> 15 points
- 2<sup>nd</sup> 10 points
- 3<sup>rd</sup> 8 points
- 4<sup>th</sup> 7 points
- 5<sup>th</sup> 6 points
- 6<sup>th</sup> 5 points
- 7<sup>th</sup> 4 points
- 8<sup>th</sup> 3 points
- 9<sup>th</sup> 2 points
- 10<sup>th</sup> 1 point

Interim sprints:

The points shall be allocated as follows for each of the 16 "C'ESTBON" interim sprints:

- 1<sup>st</sup> 6 points
- 2<sup>nd</sup> 4 points
- 3<sup>rd</sup> 2 points

Points can be gained in each of the "Li Quan Beer" interim sprints of the following stages:

1 <sup>st</sup> stage	Beihai-Beihai (Stage Race)	43.0 km
		89.3 km
2 <sup>nd</sup> stage	Beihai-Qinzhou	95.3 km
		133.3 km
3 <sup>rd</sup> stage	Nanning-Nanning (Circuit)	56.1 km
		114.0 km
4 <sup>th</sup> stage	Nanning-Nongla Scenic Area	52.9 km
		105.2 km
		135.2 km
5 <sup>th</sup> stage	Liuzhou-Guilin	29.2 km
		118.7 km
6 <sup>th</sup> stage	Guilin-Guilin	23.7 km
		63.8 km
		150.3 km

# RULES OF THE RACE

## 竞赛规则

---

The leader in the classification shall wear the "Li Quan" blue jersey.

In the case of equal scores in the final sprint points classification, the following criteria shall be applied to determine the ranking order:

1. Number of stage wins
2. Number of wins in the sprint rankings
3. Individual overall ranking according to time

To qualify for prizes according to the final sprint points classification, the winners must have completed the entire route of the tour within the set cut-off points in accordance with Article 2.6.032 of the UCI Rules.

### **D. "Li Ning" Best young rider in the general classification**

The best young rider classification is reserved for all riders born on January 1st 1994 or later.

The best place rider in the general classification at the end of each stage shall wear the "Li Ning" white jersey.

### **E. Team classification**

According to Article 2.6.016 of the UCI Rules, the team classification for the day shall be created from the total of the times of the first 3 riders of each team. In the case of equal scores, the places of the teams shall be determined by adding the times achieved by their first three riders for the stage. If the scores are still equal, the places shall be calculated on the basis of the best rider for each team in the ranking for the stage. The overall team classification shall be calculated from the total of the three best individual times for each team in all stages of the race. In the case of equal scores the following criteria shall be used to determine the ranking order:

1. Number of first places in the team ranking for the day
2. Number of second places in the team ranking for the day etc.

If the scores are still equal after this, the teams shall be differentiated on the basis of their best riders in the individual overall ranking. All teams with fewer than 3 riders shall be excluded from the overall team ranking.

---

## ARTICLE 12

### PRIZES

The following prizes shall be awarded:

The following prizes and special awards shall be given for the Tour de Guangxi:

#### **1. Individual classification per stage and "Gree" overall classification**

For each stage

• 1<sup>st</sup> € 4'500

Overall classification

€ 22'000

# RULES OF THE RACE

## 竞赛规则

---

• 2 <sup>nd</sup>	€ 2'000	€ 9'000
• 3 <sup>rd</sup>	€ 1'000	€ 4'500
• 4 <sup>th</sup>	€ 500	€ 2'500
• 5 <sup>th</sup>	€ 400	€ 1'800
• 6 <sup>th</sup>	€ 300	€ 1'350
• 7 <sup>th</sup>	€ 300	€ 1'350
• 8 <sup>th</sup>	€ 200	€ 900
• 9 <sup>th</sup>	€ 200	€ 900
• 10 <sup>th</sup>	€ 100	€ 500
• 11 <sup>th</sup>	€ 100	€ 500
• 12 <sup>th</sup>	€ 100	€ 500
• 13 <sup>th</sup>	€ 100	€ 450
• 14 <sup>th</sup>	€ 100	€ 450
• 15 <sup>th</sup>	€ 100	€ 450
• 16 <sup>th</sup>	€ 100	€ 400
• 17 <sup>th</sup>	€ 100	€ 400
• 18 <sup>th</sup>	€ 100	€ 400
• 19 <sup>th</sup>	€ 100	€ 400
• 20 <sup>th</sup>	€ 100	€ 400
	€ 10'500	€ 49'150

After each stage

- Wearer of the yellow jersey € 500.00 for 5 stages (€ 2'500)

Total overall classification

€ 114'650

## 2. "Aeon Life" King of the Mountains classification

King of the Mountains :

For the first rider at each of the KOM's:

- 1<sup>st</sup> cat. € 1'000.00
- 2<sup>nd</sup> cat. € 500.00
- 3<sup>rd</sup> cat. € 250.00 (€ 5'500)

After each stage

- Wearer of the "Aeon Life" polka dot King of the Mountains jersey € 300.00 for 5 stages (€ 1'500)

Overall final classification:

- 1<sup>st</sup> € 2'000.00

Total prizes King of the Mountains classification :

€ 8'750.00

## 3. "Li Quan" Points classification

For each intermediate sprint (14 sprints):

- 1<sup>st</sup> € 600.00 (€ 8'400)

After each stage

- Wearer of the blue sprint jersey € 300.00 for 5 stages (€ 1'500)

Overall final classification:



# RULES OF THE RACE

## 竞赛规则

---

- 1. € 2'000.00  
Total prizes for "LI QUAN" Points classification: € 11'900.00

#### 4. "Li Ning" Best young rider classification

After each stage

- Wearer of the white "Li Ning" jersey € 300.00 for 5 stages (€ 1'500)

Overall final classification :

- 1. € 2'000
- "Bester young rider" prizes total: € 3'500

#### 5. Best Team classification

After each stage

- Best team in each of the stages (stage classification) € 500.00 for 6 stages (€ 3'000)

Overall final classification:

- 1.€ 2'000.00
- Bester Team prizes total: € 5'000.00

#### 6. Most active rider

The following prizes shall be awarded to the most active rider of each stage:

- € 500.00 for 6 stages (€ 3'000)
- Most active rider prizes total:€ 3'000.00

The total prize money for the Tour de Guangxi shall amount to: € 146'800.00

---

### ARTICLE 13.

#### ANTI-DOPING

The anti-doping checks shall be carried out in accordance with the UCI Rules. The checks shall be carried out in the medical inspection vehicle, which shall always be located immediately beyond the finish line after each stage.

---

### ARTICLE 14.

#### PODIUM CEREMONY

According to Article 1.2.112 of the UCI Rules, it is obligatory for the following riders to take part in the podium ceremony:

- the winner of the stage
- the leaders of the following special classifications: overall classification, King of the Mountains classification, Sprint classification, as well as "best young rider" and the day's most active rider.

# RULES OF THE RACE

## 竞赛规则

---

The riders shall appear on the podium behind the finishing line shortly after their arrival.

The following riders also have to take part in the final podium ceremony:

- the first three of the Tour de Guangxi
- the winners of the special classifications: overall classification, King of the Mountains classification, Sprint classification, 'Best young rider', Best Team
- the leader in the UCI WorldTour classification after the Tour de Guangxi (if present)

The leader in each ranking must wear the corresponding leader jersey. If a rider is leading in several classifications, Article 2.6.018 of the UCI Rules shall apply as regards the wearing of the various jerseys.

The wearers of the 4 ranking jerseys – "GREE" Leader, "AEON LIFE" KOM Leader, "Li Quan" Sprint Leader and "Li Ning" Best young rider – must position themselves in the first row 5 minutes before the start. A penalty will be imposed for failure to appear, Article 12.1.007 of the UCI Rules.

Press conference: According to Articles 2.2.082 and 2.2.081 of the UCI Rules, the organiser may call upon riders to attend a press conference in the press room.

---

### ARTICLE 15.

#### PENALTIES

All penalties shall be handled according to the UCI Rules.

---

### ARTICLE 16.

#### ENVIROMENTAL PROTECTION

The riders are not allowed to carelessly jettison food, backpacks, bottles, clothes etc. They are not allowed to throw any items onto the track. Biologically degradable material must be used wherever possible. It is not permitted to use or carry glass, Article 2.2.025 of the UCI Rules.

The food and disposal zones are signposted along the route in accordance with Article 2.3.026 of the UCI Rules.

# RULES OF THE RACE

## 竞赛规则

---

### ARTICLE 17.

#### INSPECTIONS TO PREVENT TECHNICAL CHANGES TO BICYCLES

After each stage the Commissionaires Panel may stipulate that certain riders have to appear in the zone beyond the finishing line intended for inspection, together with the bicycle used in the stage in question, immediately after crossing the finishing line. These inspections shall be carried out in accordance with Article 10.1.013bis of the UCI Rules.

---

### ARTICLE 18.

#### SPECIFIC RULES ON TRANSFERS

The following transfers will be carried out in a convoy style escorted by police:

- From the finish of the 2nd stage to the Hotel
- From the finish of the 4th stage to the Hotel
- All transfers from Start to feeding zones and from there to the finish

It is compulsory to participate in these convoys and strictly forbidden to do these transfers unaccompanied. On Highways during convoys it is also compulsory to strictly use the left lane, to stay in your position and not to overtake. Not complying with this rule will lead to an immediate exclusion from the race.

Details on timing and location of the convoys will be shared in the official bulletin of the previous day.

#### SPECIFIC RULES ON ROAD BEHAVIOUR

Chinese road laws are very strict. Except for cars driving in the race convoy, all laws such as speed limits, red lights, stop signs, etc have to be obeyed at any time. Penalties will be given by police and have to be paid by the individual drivers.

# RULES OF THE RACE

## 竞赛规则

---

### 第一章

#### 赛事组织机构

北京万达体育中国根据国际自行车联盟（UCI）规则，将于 2019 年 10 月 17 日至 22 日举办环广西公路自行车赛。

---

### 第二章

#### 赛事类型

环广西比赛为“男子精英”级别赛事，已列入国际自行车联盟世巡赛赛事日程表，属 UCI 世界巡回赛级别。

---

### 第三章

#### 参赛队伍

根据国际自行车联盟规则第 2.1.005 条，下列车队有资格参加比赛：

受邀的 UCI 世巡赛车队和 UCI 洲际职业队。

**按照国际自行车联盟规则第 2.2.003 条，每支车队的注册队员应当在 7 人以内。**

---

### 第四章

#### 赛事总部

赛事总部设在广西北海金昌开元名都大酒店，将于 2019 年 10 月 16 日星期三早 9 点到晚 10 点开放。

所有参赛队伍均会收到确认通知，各队负责人可在 2019 年 10 月 16 日下午 3 点到 4 之间在赛事总部领取选手编号。

按照国际自行车联盟规则第 1.2.087 条要求，车队经理会议将于 2019 年 10 月 16 日下午 4 点到 4:30 在北海金昌开元名都大酒店召开。裁判团成员也将出席会议。

---

### 第五章

#### 比赛开始

按照国际自行车联盟规则第 2.3.009 条要求，自行车手必须最晚在比赛开始前 10 分钟在签名板上签名。

此为强制性要求，否则将取消参赛资格。

---

### 第六章

#### 赛事广播

赛事广播内容通过调频 459.5125 赫兹播报，中国自行车协会提供每个赛段的播报。

---

### 第七章

#### 公用器材赛事服务

公用器材赛事服务由瑞豹（Pardus）提供，服务车组有 3 辆轿车。

# RULES OF THE RACE

## 竞赛规则

---

### 第八章

#### 最后 3 公里事故处理

在每日赛段的最后 3 公里，如果出现摔倒、轮胎损毁或技术性缺陷现象，经查明原因，受事故影响选手的时间计算应等同于事故发生时其并排选手的时间，其排名应按照通过终点线的情况计算。

如因最后 3 公里摔倒事故影响，选手无法通过终点线，其排名应为当日赛段最后一名，时间计算应等同于事故发生时其并排选手的时间。

按照国际自行车联盟规则第 2.6.029 条要求，该条款不适用于以下赛段：弄拉景区第四赛段。

---

### 第九章

#### 以集体冲刺形式结束的赛段

以下赛段中会以集体冲刺形式结束：

- 第一赛段：北海城市赛段（绕圈赛）
- 第二赛段：北海 - 钦州
- 第五赛段：柳州 - 桂林
- 第六赛段：桂林 - 桂林

以上赛段的时间差计算，适用国际自行车联盟网站的规则页面发布的“以集体冲刺形式结束”的赛段相关规定。

---

### 第十章

#### 截止时间

比赛截止时间按照每日赛段的特点而定，具体如下：

- |            |              |
|------------|--------------|
| 平路赛段：12%   | 第一和第二赛段      |
| 中等难度赛段：15% | 第三、四、第五和第六赛段 |

按照国际自行车联盟规则第 2.6.032 条要求，如出现不可预见、异常情况或不可抗力情况，裁判团可与比赛组织方商议并调整比赛截止时间。

---

### 第十一章

#### 排定名次 - 个人排名 - 时间成绩（额外奖励）

根据规则第 2.6.019 条至第 2.6.021 条，嘉奖以下时间成绩（额外奖励）：

- 每日赛段中，冲过终点线的前三名运动员分别得到 10 秒 - 6 秒 - 4 秒的奖励；
- 每个途中冲刺排名中，为前三名运动员分别奖励 3 秒 - 2 秒 - 1 秒。

时间奖励仅在总时间排名中体现。

# RULES OF THE RACE

## 竞赛规则

### A.“格力”个人总成绩排名

根据国际自行车联盟规则第 2.6.014 条要求：个人总成绩排名应按照每日赛段的成绩总和计算。

个人总成绩排名第一的运动员应穿“格力”红色领骑衫。

根据国际自行车联盟规则第 2.6.015 条要求，由于没有个人计时赛，运动员在每个赛段中所得名次进行累加以计算成绩；如果还出现成绩并列情况，就以最后一个赛段中名次在前者为胜。

### B.“百年人寿”爬坡王比赛排名

爬坡王排名是将比赛中每个爬坡点的排名分数累计相加计算。

分数分配如下：

名次	一级爬坡点	二级爬坡点	三级爬坡点
1	20 分	8 分	3 分
2	15 分	4 分	2 分
3	10 分	2 分	1 分
4	6 分		
5	4 分		

以下赛段的爬坡点，均可获得相依分数：

第一赛段 北海 - 北海（绕圈赛）	74.0	公里	三级爬坡点
	120.3	公里	三级爬坡点
第三赛段 南宁 - 南宁（绕圈赛）	21.5	公里	三级爬坡点
	79.4	公里	三级爬坡点
	137.3	公里	三级爬坡点
第四赛段 南宁 - 弄拉景区	31.3	公里	三级爬坡点
	160.0	公里	一级爬坡点
第五赛段 柳州 - 桂林	72.6	公里	三级爬坡点
	154.6	公里	三级爬坡点
	171.6	公里	二级爬坡点
	178.6	公里	一级爬坡点
第六赛段 桂林 - 桂林（城市赛段）	115.8	公里	三级爬坡点
	127.8	公里	二级爬坡点

选手在所有爬坡点排名中获得的分数累计计算，得出爬坡王综合排名。

胜出者应穿着“百年人寿”圆点领骑衫。

# RULES OF THE RACE

## 竞赛规则

根据国际自行车联盟规则第 2.6.017 条要求，如果爬坡积分综合排名出现成绩并列的情况，按照以下准则判定胜负：

1. 赢得最高级爬坡点胜利的次数；
2. 赢得次级爬坡点胜利的次数；
3. 个人总成绩排名。

根据国际自行车联盟规则第 2.6.032 条要求，爬坡积分综合排名获胜者必须在既定的截止分数中完成赛事所有线路比赛，才有资格领取该奖项。

### C.“漓泉啤酒”冲刺王排名

通过将所有到达终点线和冲刺点所获的分数累计相加得出排名，分数分配如下：

终点冲刺：

所有六个赛段中分数分配如下：

- 第一名：15 分
- 第二名：10 分
- 第三名：8 分
- 第四名：7 分
- 第五名：6 分
- 第六名：5 分
- 第七名：4 分
- 第八名：3 分
- 第九名：2 分
- 第十名：1 分

途中冲刺：

16 个“漓泉啤酒”途中冲刺赛中的分数分配如下：

- 第一名：6 分
- 第二名：4 分
- 第三名：2 分

以下赛段的每一次“漓泉啤酒”途中冲刺赛，可获得如下分数：

第一赛段 北海 - 北海（绕圈赛）	43.0	公里
	89.3	公里
第二赛段 北海 - 钦州	95.3	公里
	133.3	公里
第三赛段 南宁 - 南宁（绕圈赛）	56.1	公里
	114.0	公里

# RULES OF THE RACE

## 竞赛规则

---

第四赛段 南宁 - 弄拉景区	52.9	公里
	105.2	公里
	135.2	公里
第五赛段 柳州 - 桂林	29.2	公里
	118.7	公里
第六赛段 桂林 - 桂林	23.7	公里
	63.8	公里
	150.3	公里

该排名中的获胜者应穿“漓泉啤酒”蓝色领骑衫。

如果最终冲刺排名中出现成绩并列的情况，按照以下准则判定胜负：

1. 赢得赛段胜利的次数；
2. 赢得途中冲刺点胜利的次数；
3. 个人总成绩排名。

根据国际自行车联盟规则第 2.6.032 条要求，最终获胜者必须在既定的截止分数中完成赛事所有线路比赛，才有资格领取该奖项。

### D. “李宁”最佳青年运动员个人总成绩排名

最佳青年运动员排名面向 1994 年 1 月 1 日及以后出生的所有运动员。

每日赛段中的最佳运动员应穿“李宁”白色领骑衫。

### E. 团队排名

根据国际自行车联盟规则第 2.6.016 条要求，每日团队排名按照每支队伍前三名运动员的总时间计算得出。如出现成绩并列的情况，团队排名应按照该队中前三名运动员的排名总和决定胜负。如成绩仍然并列，团队排名应按照该队中最佳运动员在最后赛段的排名决定胜负。团队累计排名应按照每支队伍在比赛所有赛段中前三名运动员的总时间计算得出。如果出现成绩并列情况，按照以下准则判定胜负：

1. 当日团队排名中获得第一名的个数；
2. 单日团队排名中获得第二名的个数等。

如果成绩仍然并列，团队排名应根据各队最佳运动员的个人总成绩排名分出胜负。少于 3 名运动员的所有队伍，均不计入团队排名中。

---

## 第十二章

### 奖金

大赛设置以下奖金：

环广西自行车赛设置有下列奖金和特别奖：

#### 1. 每个赛段的个人排名和“格力”个人总成绩排名

	每个赛段	总成绩排名
• 第一名	€ 4'500	€ 22'000
• 第二名	€ 2'000	€ 9'000
• 第三名	€ 1'000	€ 4'500



# RULES OF THE RACE

## 竞赛规则

---

• 第四名	€500	€2'500
• 第五名	€400	€1'800
• 第六名	€300	€1'350
• 第七名	€300	€1'350
• 第八名	€200	€900
• 第九名	€200	€900
• 第十名	€100	€500
• 第十一名	€100	€500
• 第十二名	€100	€500
• 第十三名	€100	€450
• 第十四名	€100	€450
• 第十五名	€100	€450
• 第十六名	€100	€400
• 第十七名	€100	€400
• 第十八名	€100	€400
• 第十九名	€100	€400
• 第二十名	€100	€400
	€10'500	€49'150

每个赛段结束后

• 黄衫运动员： €500.00, 5 个赛段 (€ 2'500)

总成绩排名共计：

€ 114'650.00

### 2. “百年人寿” 爬坡王排名

爬坡王：

每个爬坡王比赛中的第一名运动员：

- 一级爬坡点 € 1'000.00
- 二级爬坡点 € 500.00
- 三级爬坡点 € 250.00 (€ 5'500)

每个赛段结束后

• “百年人寿” 爬坡王圆点衫运动员：€ 300.00, 5 个赛段 (€ 1'500)

最终排名：

• 第一名 € 2'000.00

爬坡王排名总奖金金额：

€ 8'750.00

### 3. “漓泉啤酒” 冲刺王排名

每个途中冲刺赛（共 14 个冲刺比赛）：

• 第一名 € 600.00 (€ 8'400)

# RULES OF THE RACE

## 竞赛规则

---

每个赛段结束后:

- 最佳冲刺蓝衫运动员: € 300.00, 5 个赛段 (€ 1'500)

最终排名:

- 第一名 € 2'000.00

“漓泉啤酒”冲刺排名总奖金金额: € 11'900.00

#### 4. “李宁”最佳青年运动员排名

每个赛段结束后:

- “李宁”最佳冲刺白衫运动员: € 300.00, 5 个赛段 (€ 1'500)

最终排名:

- 第一名 € 2'000.00

- 最佳青年运动员排名奖金金额: € 3'500.00

#### 5. 最佳团队排名

每个赛段结束后:

- 每个赛段最佳团队 (赛段排名): € 500.00, 6 个赛段 (€ 3'000)

最终排名:

- 第一名 € 2'000.00

- 最佳团队排名奖金金额: € 3'000.00

#### 6. 最具活力运动员

每个赛段中最具活力的运动员将获得如下奖项:

- € 500.00, 6 个赛段 (€ 3'000)

环广西比赛奖金总额为: € 146'800.00

---

## 第十三章

### 反兴奋剂

反兴奋剂检查工作按照国际自行车联盟规则要求展开。所有检查地点均在医务检查车辆内，车辆停放在每日赛段离比赛终点线最近的地方。

## 第十四章

### 颁奖典礼

根据国际自行车联盟规则第 1.2.112 条要求，以下运动员必须参加颁奖典礼:

- 赛段获胜者

- 下列特殊排名的获胜者: 个人总成绩排名优先者、爬坡王排名优先者、冲刺王排名优先者、最佳年青运动员和当日最具活力运动员。

上述运动员在到达终点后应尽快前往终点线附近的颁奖台。

下列运动员也必须参加最终的颁奖典礼:

- 环广西比赛个人总成绩前三名

# RULES OF THE RACE

## 竞赛规则

---

- 特殊排名获胜者：个人总成绩第一、爬坡王、冲刺王、最佳年青运动员、最佳团队
- 环广西赛之后，国际自行车联盟世界巡回赛领先运动员（如果有）

每个排名的获胜者必须穿着相应的获胜者领骑衫。如果一位运动员同时获得几项排名的获胜名次，则按照国际自行车联盟规则第 2.6.018 条不同骑行衫的穿着规则处理。

穿着四项排名获胜领骑衫的运动员，包括：“格力”总成绩排名获胜运动员、“百年人寿”爬坡王排名获胜运动员、“漓泉啤酒”冲刺赛排名获胜运动员和“李宁”最佳年青运动员，必须在比赛开始前 5 分钟在队伍第一排就位。否则，将按照国际自行车联盟规则第 12.1.007 条进行罚款。

新闻发布会：按照国际自行车联盟规则第 2.2.082 条和第 2.2.081 条，组委会可要求运动员前往新闻发布会参加新闻发布会。

---

## 第十五章

### 处罚

所有处罚将按照国际自行车联盟规则进行。

---

## 第十六章

### 环境保护

禁止运动员随意扔食物、背包、水壶、衣物等。禁止向赛道扔任何物品。在可能的情况下，尽量使用可生物降解材料。根据国际自行车联盟规则第 2.2.025 条，禁止使用或携带玻璃制品。

根据国际自行车联盟规则第 2.3.026 条，比赛沿线设置有、并有标牌指示的食品和垃圾处置区域。

---

## 第十七章

### 防止自行车技术性改装检查

每个赛段结束后，裁判团可要求部分运动员在穿过终点线之后立即携带赛段中使用的自行车前往终点线外面的指定区域，接受检查。检查应按照国际自行车联盟规则第 10.1.013bis 条进行。

---

## 第十八章

### 转场特别规则

在警察护送下将以车队形式进行下列转场：

- 第二赛段终点到酒店
- 从第四赛段终点到酒店
- 从第五赛段终点到酒店
- 所有从起点到补给区以及从补给区到终点的转场

每个人都应参加转场，严谨未经陪同私自转场。如有人不遵守该规则，将立即被取消参赛资格。

转场的时间及地点等细节信息将在前一天官方布告栏中公布。

公路行为准则特别规定

中国的公路法律非常严格。除比赛中的车队车辆之外，所有车辆任何时候均需遵守诸如限速、红灯、停车等法律。违反公路法律，警察会开具罚单，涉事司机需自己承担罚金。



**STAGE 1**  
**BEIHAI**  
**STAGE RACE**  
**135.6km**

**OCT.17,2019**  
**THURSDAY 星期四**

---

**第一赛段**  
**北海城市赛段**

---

RACE SCHEDULE 日程安排  
2019/10/17 Thursday (星期四)

Time 时间	Schedule 日程	Location 地点
06:00-09:00	Breakfast 早餐	Hotel 竞赛酒店
08:00-09:00	Pick-up water, Ice, Lunch Bag 领取冰块 & 午餐包	Hotel 竞赛酒店
10:15-10:55	Team presentation & Sign on /Throphy presentation 车队亮相 & 签到 & 奖杯展示	Start/Finish 起 / 终点
10:55-11:20	Departure ceremony 发车仪式	Start/Finish 起 / 终点
11:25	Race Start 比赛开始	Start/Finish 起 / 终点
14:40	Race Finish 比赛结束	Hotel 竞赛酒店
14:50-15:20	Awarding ceremony 颁奖仪式	Start/Finish 起 / 终点
16:00-17:00	Laundry drop-off service 洗衣收取	Hotel 竞赛酒店
18:00-22:00	Dinner 晚餐	Hotel 竞赛酒店



BEIHAI STAGE RACE  
北海城市赛段

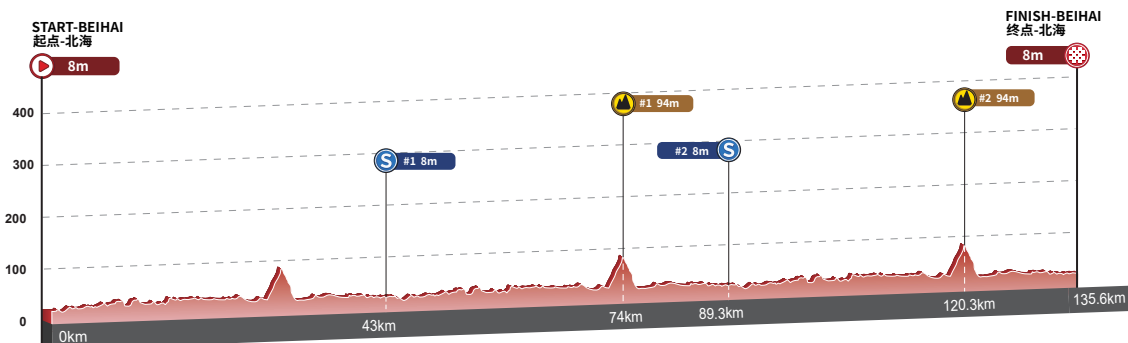
1<sup>st</sup> STAGE  
第一赛段



# 1<sup>st</sup> STAGE 第一赛段

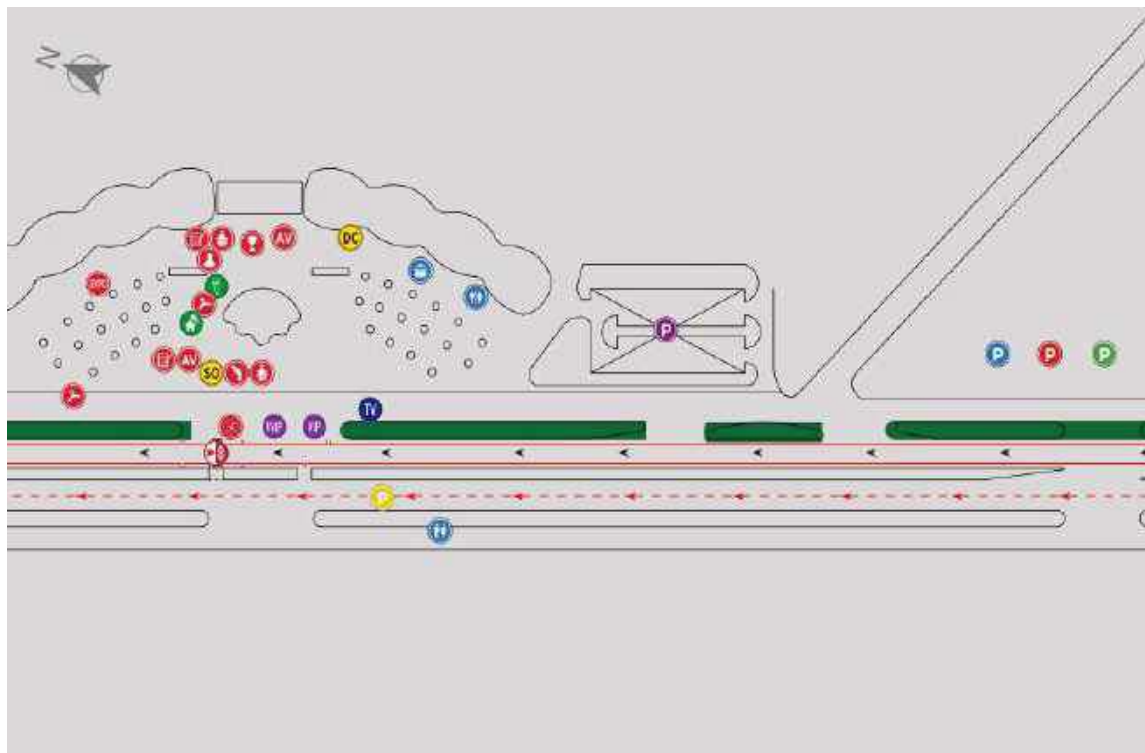
## BEIHAI STAGE RACE 北海城市赛段

### ELEVATION 海拔图



TOTAL ELEVATION GAINS 累计爬升 **603M**

### START/ PLAN 起终点布局图



BEIHAI STAGE RACE  
北海城市赛段1<sup>st</sup> STAGE  
第一赛段

Km	Km from Finish	Altitude (m)	Features/Instruction 路线描述				43km/h	45km/h	47km/h
3.3	138.9	8		Beihai Garden Expo	北海园博园	Start 起点 	11:25	11:25	11:25
0	137.3	8		Nanzhu Av.	南珠大道				
0	135.6	8		Nanzhu Av./ Xinan Av.	南珠大道 / 西南大道				
0	135.6	8		Xinan Av.	西南大道	0Km Point 0 公里 	11:35	11:35	11:35
1.9	133.7	12		Xinan Av. / Beihai Av.	西南大道 / 北海大道		11:41	11:41	11:41
4.5	131.1	18		Beihai Av.	北海大道		11:44	11:44	11:44
5.4	130.2	19		Beihai Av.\ Yingbin Av.	北海大道 / 迎宾大道		11:45	11:45	11:45
7.6	128	22		Yingbin Av.	迎宾大道	Bridge 道路变窄	11:48	11:48	11:47
8.8	126.8	8		Yingbin Av./ Haijing Av.	迎宾大道 / 海景大道		11:50	11:49	11:49
9.9	125.7	13		Gaode Bridge	高德大桥	Bridge 通过桥梁 	11:51	11:51	11:50
11.5	124.1	7		Haijing Av./ Shanghai Rd.	海景大道 / 上海路		11:53	11:53	11:52
11.7	123.9	10		Shanghai Rd.	上海路		11:53	11:53	11:52
12.2	123.4	16		Shanghai Rd./ E. Beihaiwan Rd.	上海路 / 北部湾东路		11:54	11:53	11:53
13.1	122.5	14		E. Beihaiwan Rd./ Hunan Rd.	北部湾东路 / 湖南路		11:55	11:54	11:54
14.8	120.8	17		E. Beihaiwan Rd./ Beihaiwan minddle Rd.	北部湾东路 / 北部湾中路	Y 字路口左转	11:57	11:56	11:56
15.3	120.3	19		Beihaiwan minddle Rd./ Beijing Rd.	北部湾中路 / 北京路		11:58	11:57	11:56
15.6	120	18			道路变窄	Narrow Road 道路变窄 	11:58	11:57	11:57
16.3	119.3	17		"Beijing Rd./ W.Changqing park"	北京路 / 长青公园西门		11:59	11:58	11:57
16.7	118.9	16		Beibuda Av./ Beihai Av.	北部大道路口 / 北海大道		12:00	11:59	11:58



Km	Km from Finish	Alt 海拔 (m)	Features/Instruction 路线描述			43km/h	45km/h	47km/h	
17.8	117.8	15		Beihai Av./ Sichuan Rd.	北海大道 / 四川路		12:01	12:00	11:59
22.6	113	8		Beihai Av./ Guanling Rd.	北海大道 / 冠岭路		12:08	12:07	12:06
24.8	110.8	10		Guanling Rd./ Haijing Av.	冠岭路 / 海景大道		12:11	12:10	12:09
26	109.6	8		Haijing Av.	海景大道		12:13	12:12	12:10
30.8	104.8	8		Haijing Av./ Beihai Rd.	海景大道 / 北海大道		12:20	12:18	12:17
32.5	103.1	15		Beihai Rd./ Jinhaian Rd.	北海大道 / 金海岸大道		12:23	12:21	12:19
35	100.6	15		Jinhaian Rd.	金海岸大道		12:26	12:24	12:22
40.1	95.5	10		Jinhaian Rd./ Guangdong Rd.	金海岸大道 / 广东路		12:34	12:31	12:29
40.5	95.1	10		Guangdong Rd./ Yintan Rd.	广东路 / 银滩大道		12:34	12:32	12:29
41.5	94.1	5		Yintan Rd.	银滩大道		12:36	12:33	12:31
42.9	92.7	7		Yintan Rd./ Nanzhu Rd.	银滩大道 / 南珠大道		12:38	12:35	12:33
43	92.6	8		Beihai Garden Expo	北海园博园	Sprint 1 第一冲刺点 Gaode Bridge 高德大桥 	12:38	12:35	12:33
44.6	91	8		Beihai Park	北海园博园		12:38	12:35	12:33
45.6	90	8		Nanzhu Av./ Xinan Av.	南珠大道 / 西南大道		12:42	12:39	12:36
48.2	87.4	8		Xinan Av.	西南大道		12:45	12:42	12:40
48.7	86.9	5		Xinan Av. / Beihai Av.	西南大道 / 北海大道		12:46	12:43	12:40
49.5	86.1	12		Beihai Av.	北海大道		12:47	12:44	12:42
50	85.6	12		Beihai Av./ Yingbin Av.	北海大道 / 迎宾大道		12:48	12:45	12:42


BEIHAI STAGE RACE  
北海城市赛段1<sup>st</sup> STAGE  
第一赛段

Km	Km from Finish	Altitude (m)		Features/Instruction 路线描述			43km/h	45km/h	47km/h
50.7	84.9	12		Yingbin Av.	迎宾大道	Narrow Road 道路变窄 	12:49	12:46	12:43
52.3	83.3	18		Yingbin Av./ Haijing Av.	迎宾大道 / 海景大道		12:51	12:48	12:45
53.6	82	19		Gaode Bridge	高德大桥	Bridge 通过桥梁 	12:53	12:50	12:47
55.8	79.8	22		Haijing Av./ Shanghai Rd.	海景大道 / 上海路		12:57	12:53	12:50
58	77.6	13		Shanghai Rd.	上海路		13:00	12:56	12:53
59.6	76	7		Shanghai Rd./ E. Beihaiwan Rd.	上海路 / 北部湾东路		13:03	12:59	12:55
59.9	75.7	10		E. Beihaiwan Rd./ Hunan Rd.	北部湾东路 / 湖南路		13:03	12:59	12:56
60.4	75.2	16		E. Beihaiwan Rd./ Beihaiwan minddle Rd.	北部湾东路 / 北部湾中路	Y 字路口左转	13:04	13:00	12:57
61.3	74.3	14		Beihaiwan minddle Rd./ Beijing Rd.	北部湾中路 / 北京路		13:05	13:01	12:58
63	72.6	17			道路变窄	Narrow Road 道路变窄 	13:08	13:04	13:00
63.5	72.1	19		Beijing Rd./ W.Changqing park	北京路 / 长青公园西门		13:08	13:04	13:01
63.6	72	18		Beibuda Av./ Beihai Av.	北部大道路口 / 北海大道		13:08	13:04	13:01
63.8	71.8	17		Beihai Av./ Sichuan Rd.	北海大道 / 四川路		13:09	13:05	13:01
64.4	71.2	16		Beihai Av./ Guanling Rd.	北海大道 / 冠岭路		13:10	13:06	13:02
64.9	70.7	15		Guanling Rd./ Haijing Av.	冠岭路 / 海景大道		13:10	13:06	13:03
74	61.6	94		Haijing Av.	海景大道	KOM 1 第一爬坡点 	13:25	13:20	13:16
75.8	59.8	8		Haijing Av./Beihai Rd.	海景大道 / 北海大道		13:27	13:22	13:17
77.5	58.1	8		Beihai Rd./ Jinhaian Rd.	北海大道 / 金海岸大道		13:29	13:24	13:20
80.1	55.5	15		Jinhaian Rd.	金海岸大道		13:33	13:28	13:23

1<sup>st</sup> STAGE  
第一赛段BEIHAI STAGE RACE  
北海城市赛段

Km	Km from Finish	海拔 (m)	路线描述			43km/h	45km/h	47km/h	
80.7	54.9	15		Jinhaian Rd./ Guangdong Rd.	金海岸大道 / 广东路		13:34	13:29	13:24
88.3	47.3	10		Guangdong Rd./ Yintan Rd.	广东路 / 银滩大道		13:45	13:40	13:34
88.6	47	5		Yintan Rd.	银滩大道		13:46	13:40	13:35
89.2	43.4	7		Yintan Rd./ Nanzhu Rd.	银滩大道 / 南珠大道		13:46	13:41	13:36
89.3	46.3	8		Beihai Garden Expo	北海园博园	Sprint 2 第二冲刺点 	13:47	13:41	13:36
90.9	44.7	8		Nanzhu Av.	南珠大道		13:49	13:43	13:38
92.6	43	8		Nanzhu Av./ Xinan Av.	南珠大道 / 西南大道		13:51	13:45	13:40
96.3	39.3	8		Xinan Av.	西南大道		13:56	13:50	13:45
96.8	38.8	5		Xinan Av. / Beihai Av.	西南大道 / 北海大道		13:57	13:51	13:45
97.7	37.9	12		Beihai Av.	北海大道		13:58	13:52	13:46
98.1	37.5	12		Beihai Av./ Yingbin Av.	北海大道 / 迎宾大道		13:59	13:53	13:47
98.3	37.3	12		Yingbin Av.	迎宾大道	Bridge 道路变窄 	13:59	13:53	13:47
98.9	36.7	18		Yingbin Av./ Haijing Av.	迎宾大道 / 海景大道		14:00	13:54	13:48
100.4	35.2	18		Gaode Bridge	高德大桥	Bridge 通过桥梁 	14:02	13:56	13:50
100.9	34.7	19		Haijing Av./ Shanghai Rd.	海景大道 / 上海路		14:03	13:56	13:51
101.8	33.8	22		Shanghai Rd.	上海路		14:04	13:58	13:52
103.9	31.7	12		Shanghai Rd./ E. Beihaiwan Rd.	上海路 / 北部湾东路		14:07	14:00	13:54
104.7	30.9	8		E. Beihaiwan Rd./ Hunan Rd.	北部湾东路 / 湖南路		14:08	14:02	13:55
105.2	30.4	13		E. Beihaiwan Rd./ Beihaiwan minddle Rd.	北部湾东路 / 北部湾中路	Y 字路口左转	14:09	14:02	13:56
107.1	28.5	7		Beihaiwan minddle Rd./Beijing Rd.	北部湾中路 / 北京路		14:11	14:05	13:58

BEIHAI STAGE RACE  
北海城市赛段1<sup>st</sup> STAGE  
第一赛段

Km	Km from Finish	海拔 (m)		路线描述		43km/h	45km/h	47km/h	
107.8	27.8	10		Jinhaian Rd./ Guangdong Rd.	道路变窄 道路变窄		14:13	14:06	13:59
108	27.6	16		Beijing Rd./ W.Changqing park	北京路/ 长青公园西门		14:13	14:06	14:00
108.6	27	14		Beibuda Av./ Beihai Av.	北部大道路口/ 北海大道		14:14	14:07	14:01
110.4	25.2	17		Beihai Av./ Sichuan Rd.	北海大道/ 四川路		14:16	14:09	14:03
111.5	24.1	16		Beihai Av./ Guanling Rd.	北海大道/ 冠岭路		14:18	14:11	14:04
111.6	24	15		Guanling Rd./ Haijing Av.	冠岭路/ 海景大道		14:18	14:11	14:04
120.3	15.3	94		Haijing Av.	海景大道	KOM 2 第二爬坡点 	14:28	14:21	14:14
122.1	13.5	8		Haijing Av./ Beihai Rd.	海景大道/ 北海大道		14:31	14:23	14:16
123.8	11.8	8		Beihai Rd./ Jinhaian Rd.	北海大道/ 金海岸大道		14:33	14:25	14:18
125.2	10.4	15		Jinhaian Rd.	金海岸大道		14:35	14:27	14:20
127.2	8.4	15		Jinhaian Rd./ Guangdong Rd.	金海岸大道/ 广东路		14:37	14:29	14:22
128.5	7.1	10		Guangdong Rd./ Yintan Rd.	广东路/ 银滩大道		14:39	14:31	14:24
130.7	4.9	5		Yintan Rd.	银滩大道		14:42	14:34	14:26
135	0.6	7		Yintan Rd./ Nanzhu Rd.	银滩大道/ 南珠大道		14:47	14:39	14:31
135.6	0	8		Beihai Garden Expo	北海园博园	Finish 终点 	14:48	14:40	14:32

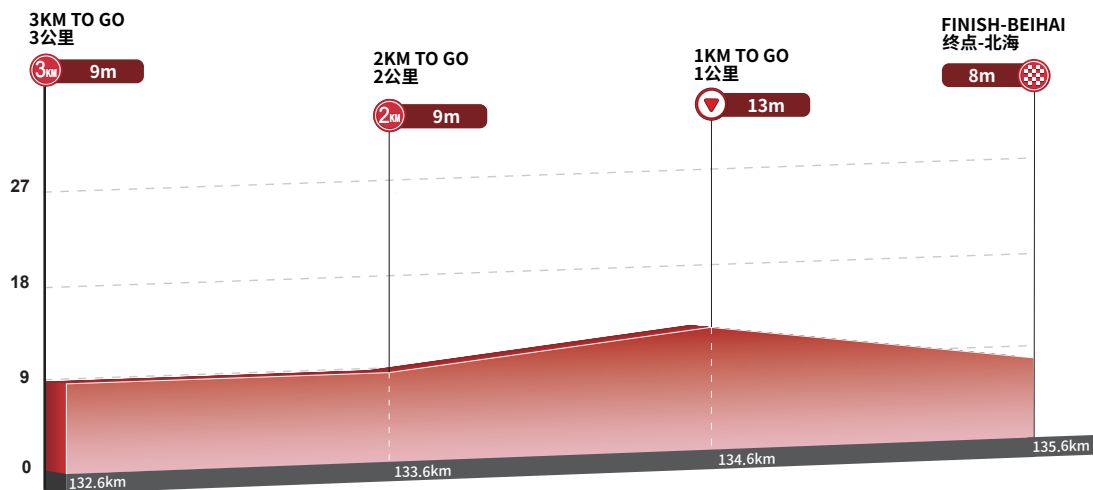
# 1<sup>st</sup> STAGE 第一赛段

## BEIHAI STAGE RACE 北海城市赛段

### LAST 3KM 最后三公里路线



### LAST 3KM PROFILE 最后三公里海拔图





STAGE2  
BEIHAI – QINZHOU  
152.3km

OCT.18,2019  
FRIDAY 星期五

---

第二赛段  
北海 - 钦州

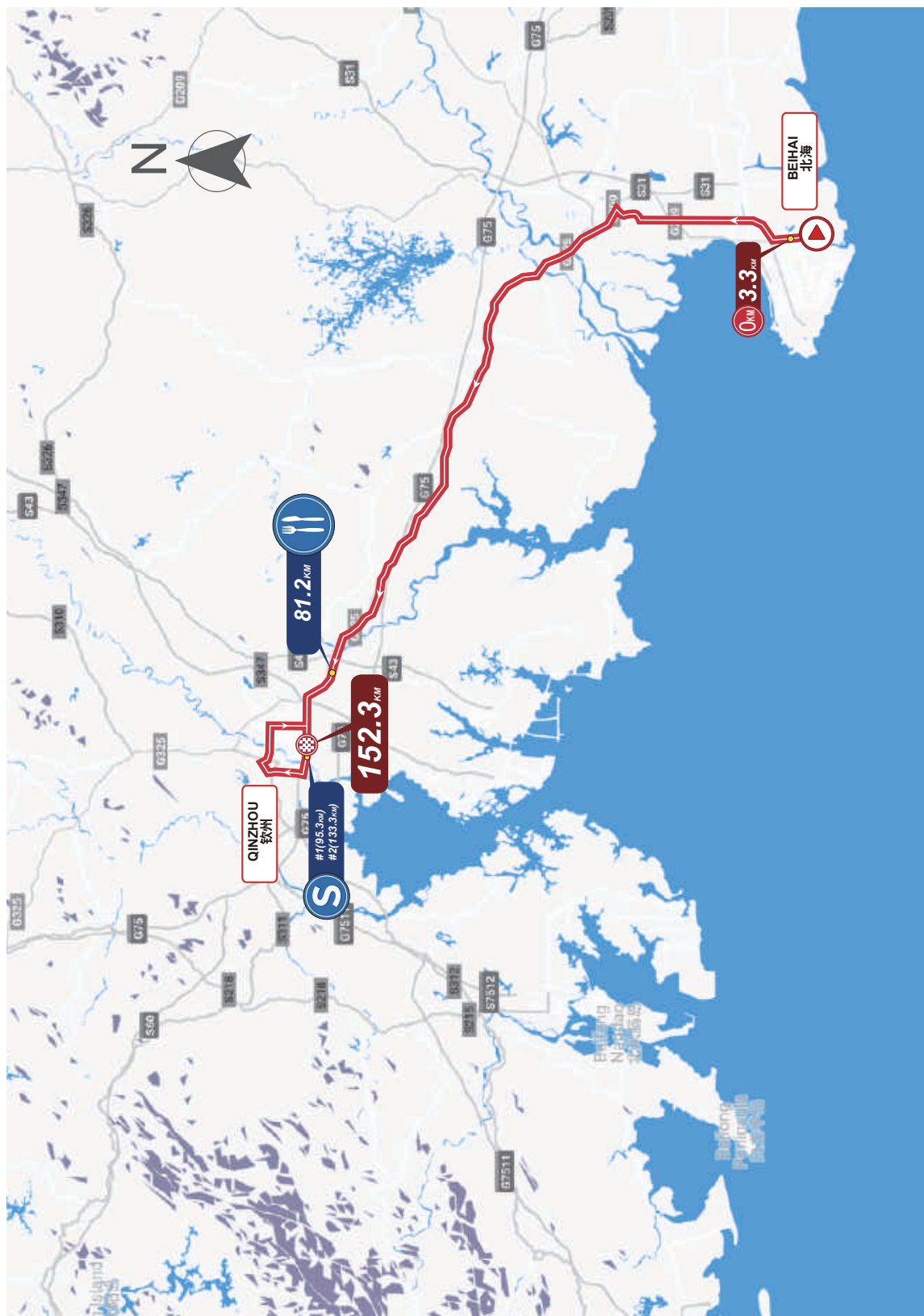
---

## RACE SCHEDULE 日程安排

2019/10/18 Friday (星期五)

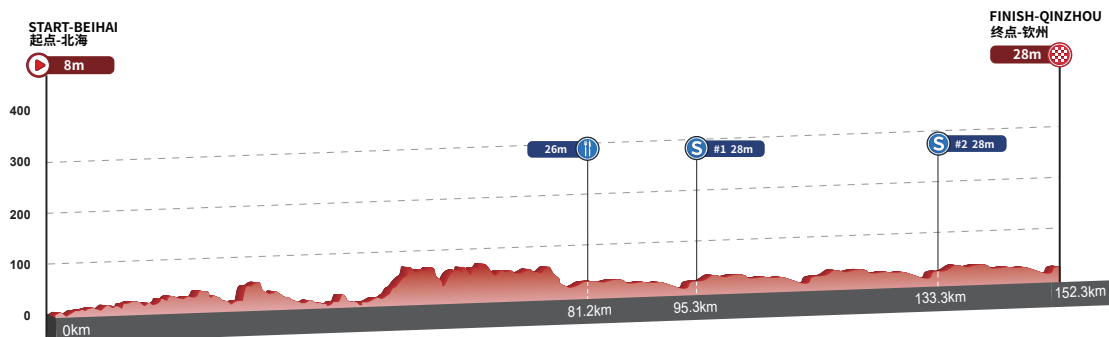
Time 时间	Schedule 日程	Location 地点
06:00-09:00	Breakfast 早餐	Hotel 竞赛酒店
08:00-09:00	Check out & Pick up Water, Ice & Lunch Bag 领取冰块 & 午餐包	Hotel 竞赛酒店
10:10-10:50	Team presentation & Sign on 车队亮相 & 签到	Start 起点
10:50-11:05	Departure ceremony 发车仪式	Start 起点
10:50	Departure time to feed zone (Team Vans) 补给车出发 (参赛队保障车)	Start 起点
11:10	Race Start 比赛开始	Start 起点
14:45	Race Finish 比赛结束	Finish 终点
14:55-15:25	Awarding ceremony 颁奖仪式	Finish 终点
15:30	Transfer in closed convoy 赛后转场	Finish 终点
17:30	Arrival at Hotel in Nanning 抵达南宁	Hotel 竞赛酒店
18:00-19:00	Laundry drop-off service 洗衣收取	Hotel 竞赛酒店
18:00-22:00	Dinner 晚餐	Hotel 竞赛酒店
13:00-22:00	Race office open in Nanning 南宁竞赛办公室开放	Hotel 竞赛酒店







## ELEVATION 海拔图



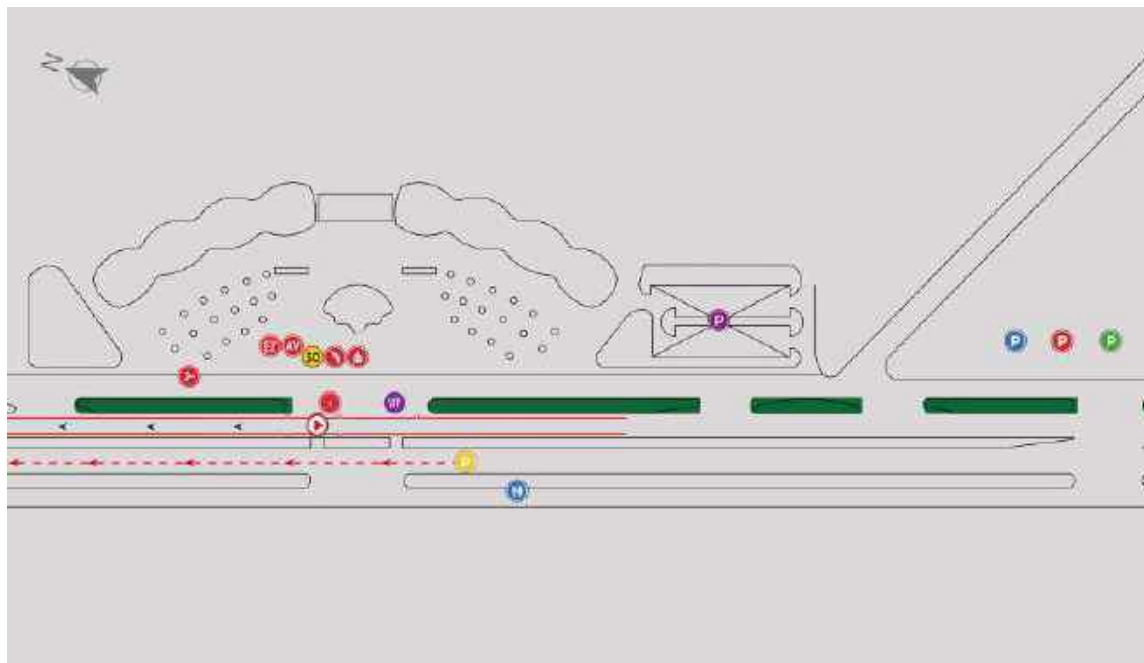
TOTAL ELEVATION GAINS 累计爬升 485M

## DEPARTURE ROUTE 出发路线图



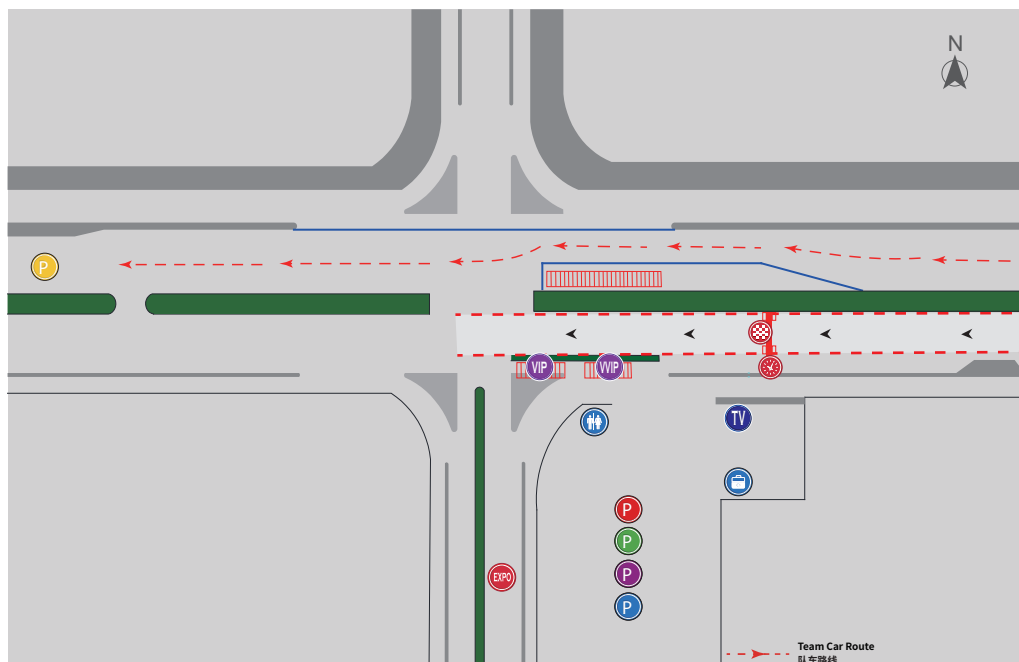
## START PLAN

### 起点布局图












## FINISH PLAN

### 终点布局图



Km	Km from Finish	Altitude (m)	Features/Instruction 路线描述				43km/h	45km/h	47km/h	
3.3	155.6	8		Beihai Garden Expo	北海园博园	Start 起点		11:10	11:10	11:10
	153.8	7		Nanzhu Av.	南珠大道					
0.0	152.3	8		Nanzhu Av.	南珠大道	0Km Point 0公里		11:17	11:17	11:17
2.0	150.4	11		Nanzhu Av./ Beihai Av.	南珠大道/ 北海大道			11:19	11:19	11:19
7.2	145.1	12		National Marine life park	国家海洋生物园			11:26	11:26	11:25
16.7	135.6	10		Beihai Av./Hepu Av.	北海大道/ 合浦大道			11:38	11:37	11:36
19.9	132.4	26		Hepu Av./ S.Huanzhu Rd.	合浦大道/ 还珠南路			11:42	11:41	11:40
21.2	132.4	24		S.Huanzhu Rd./ Nanbeierji Rd.	还珠南路/ 南北二级公路 (G209 国道)			11:44	11:42	11:41
31.7	120.6	20		Bridge	桥	Bridge 通过桥梁		11:59	11:57	11:55
34.4	117.9	41		G325 National Road	G325 国道			12:03	12:01	11:59
81.2	71.1	26		G325 National Road	G325 国道	Feed Zone 补给点		13:13	13:08	13:03
89.8	62.5	33		G325 National Road/ Qinling Rd.	G325 国道/ 钦灵公路			13:26	13:20	13:15
90.0	62.3	33		Qinling Rd./ E.Jinhaiwan St.	钦灵公路/ 金海湾东大街			13:26	13:20	13:15
95.3	57.0	28		Civic centre	市民服务中心 - 市政局	Sprint 1 第一冲刺点		13:34	13:28	13:22
96.3	56.0	24		Anzhou Av./ W.Jinhaiwan St.	安州大道/ 金海湾西大街			13:36	13:29	13:24
97.0	55.3	38		Jinhaiwan Bridge	金海湾大桥			13:37	13:30	13:25
98.7	53.7	24		W.Jinhaiwan St./ Beibuwan Av.	金海湾西大街/ 北部湾大道			13:39	13:33	13:27
102.7	49.6	26		N.Beibuwan Av./ Xihuanbei Rd.	北部湾北大街/ 西环北路			13:45	13:38	13:32
103.8	48.5	29		Xihuanbei Rd./ W.Yongfu St.	西环北路/ 永福西大街			13:47	13:40	13:34

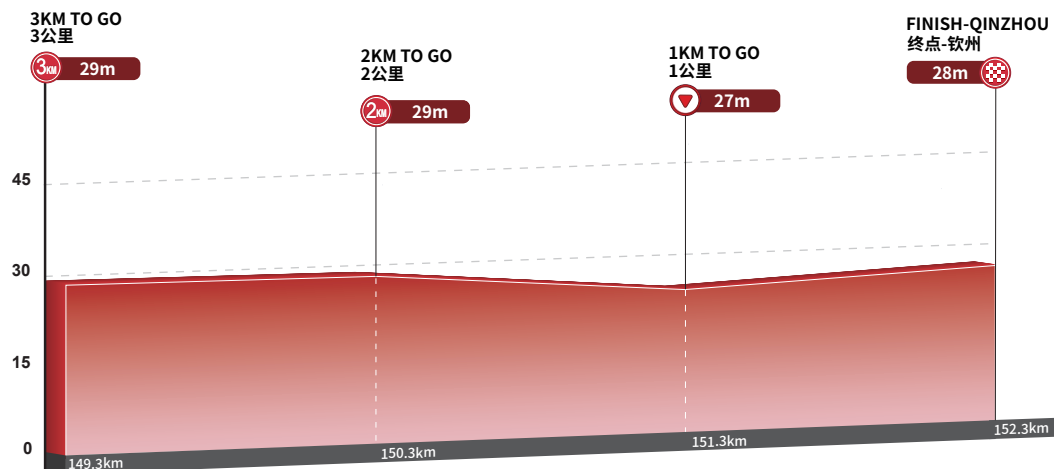
Km	Km from Finish	Altitude (m)	Features/Instruction 路线描述				43km/h	45km/h	47km/h
106.1	46.2	32		Yongfu Bridge	永福大桥		13:50	13:43	13:37
108.4	43.9	28		W.Yongfu St./ N.Penglai Av.	永福西大街 / 蓬莱北大道		13:54	13:47	13:40
110.9	41.4	29		N.Penglai Av./ Penglai Av.	蓬莱北大道 / 蓬莱大道		13:57	13:50	13:43
112.6	39.8	29		Penglai Av./ E.Jinhaiwan St.	蓬莱大道 / 金海湾东大街		14:00	13:52	13:45
113.0	39.3	13		E.Jinhaiwan St.	金海湾东大街		14:00	13:53	13:46
114.3	37.7	28		Civic centre	市民服务中心 - 市政局		14:02	13:54	13:48
115.3	37.0	24		Anzhou Av./ W.Jinhaiwan St.	安州大道 / 金海湾西大街		14:03	13:56	13:49
116.0	36.3	38		Jinhaiwan Bridge	金海湾大桥		14:04	13:57	13:50
117.6	34.7	24		W.Jinhaiwan St./ Beibuwan Av.	金海湾西大街 / 北部湾大道		14:07	13:59	13:52
121.4	30.9	26		N.Beibuwan Av./ Xihuanbei Rd.	北部湾北大道 / 西环北路		14:13	14:05	13:57
122.6	29.7	29		Xihuanbei Rd./ W.Yongfu St.	西环北路 / 永福 西大街		14:14	14:06	13:59
125.2	27.1	32		Yongfu Bridge	永福大桥		14:18	14:10	14:02
126.8	25.6	28		W.Yongfu St./ N.Penglai Av.	永福西大街 / 蓬莱北大道		14:20	14:12	14:04
129.2	23.1	29		N.Penglai Av./ Penglai Av.	蓬莱北大道 / 蓬莱大道		14:24	14:15	14:07
131.2	21.1	29		Penglai Av./ E.Jinhaiwan St.	蓬莱大道 / 金海湾东大街		14:27	14:18	14:10
131.7	20.7	13		E.Jinhaiwan St.	金海湾东大街		14:27	14:19	14:11
133.3	19.0	28		Civic centre	市民服务中心 - 市政局	Sprint 2 第二冲刺点	14:29	14:21	14:13
134.4	17.9	24		Anzhou Av./ W.Jinhaiwan St.	安州大道 / 金海 湾西大街		14:31	14:22	14:14
134.9	17.4	38		Jinhaiwan Bridge	金海湾大桥		14:32	14:23	14:15

Km	Km from Finish	Altitude (m)	Features/Instruction 路线描述			43km/h	45km/h	47km/h	
136.7	15.6	24		W.Jinhaiwan St./ Beibuwan Av.	金海湾西大街 / 北部湾大道		14:34	14:25	14:17
140.7	11.6	26		N.Beibuwan Av./ Xihuanbei Rd.	北部湾北大道 / 西环北路		14:40	14:31	14:22
141.8	10.5	29		Xihuanbei Rd./ W.Yongfu St.	西环北路 / 永福西大街		14:41	14:32	14:23
144.5	7.8	32		Yongfu Bridge	永福大桥		14:45	14:35	14:27
146.4	6.0	28		W.Yongfu St./ N.Penglai Av.	永福西大街 / 蓬莱北大道		14:47	14:37	14:29
148.8	3.5	29		N.Penglai Av./ Penglai Av.	蓬莱北大道 / 蓬莱大道		14:50	14:40	14:31
150.4	1.9	29		Penglai Av./ E.Jinhaiwan St.	蓬莱大道 / 金海湾东大街		14:52	14:42	14:33
151.0	1.3	27		E.Jinhaiwan St.	金海湾东大街		14:53	14:43	14:34
152.3	0.0	28		Civic centre	市民服务中心 - 市政局	Finish 终点 	14:54	14:45	14:35

## LAST 3KM 最后三公里路线



## LAST 3KM PROFILE 最后三公里海拔图





**STAGE 3**  
**NANNING**  
**CIRCUIT RACE**  
**143km**

**OCT.19,2019**  
**SATURDAY 星期六**

---

**第三赛段**  
**南宁绕圈赛**

---

RACE SCHEDULE 日程安排  
2019/10/19 Saturday (星期六)

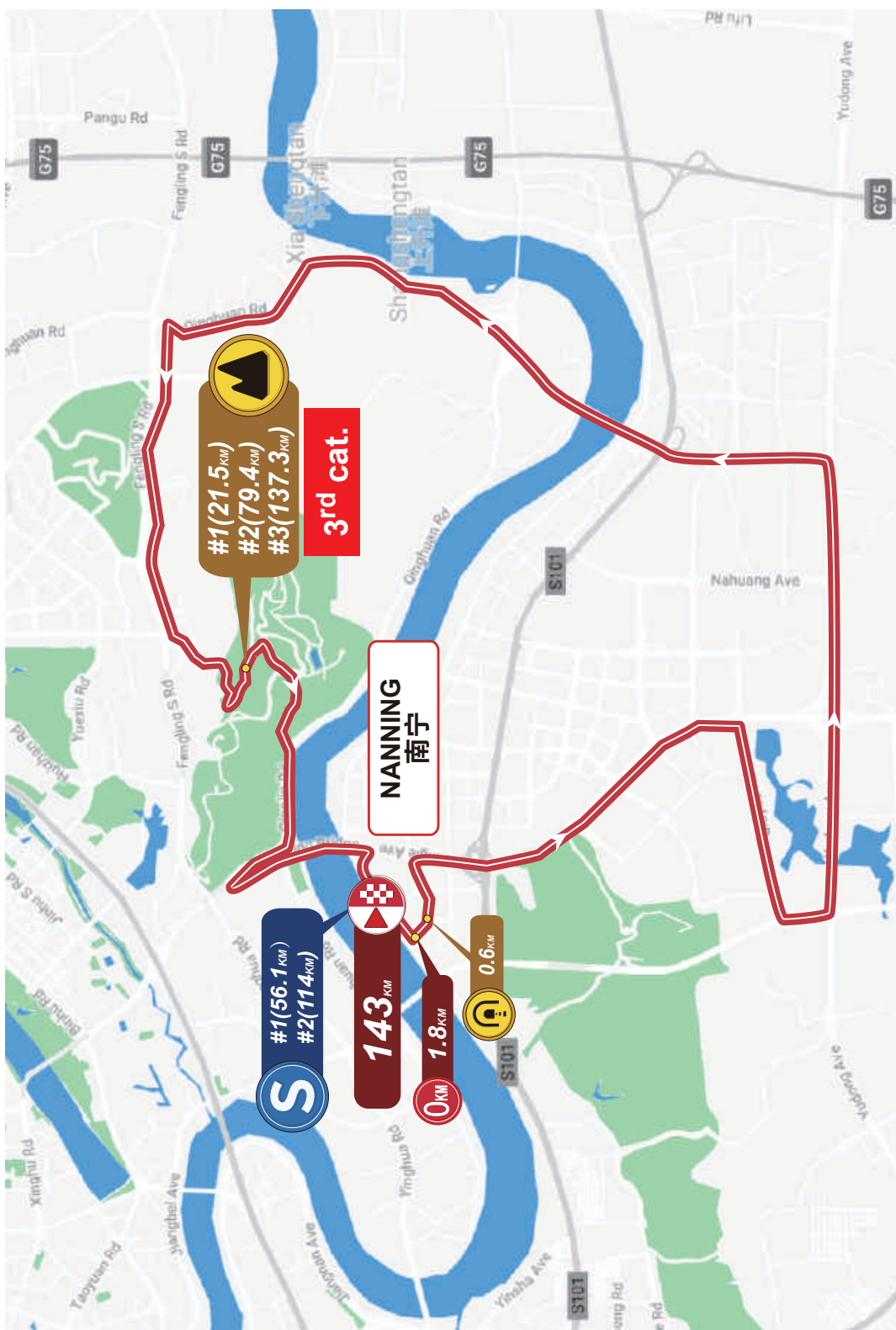
Time 时间	Schedule 日程	Location 地点
06:00-09:00	Breakfast 早餐	Hotel 竞赛酒店
08:00-09:00	Pick-Up Water, Ice, Lunch Bag 领取冰块 & 午餐包	Hotel 竞赛酒店
10:20-11:00	Team presentation & Sign on 车队亮相 & 签到	Start 起点
11:00-11:15	Departure ceremony 发车仪式	Start 起点
11:20	Race Start 比赛开始	Start 起点
14:40	Race Finish 比赛结束	Finish 终点
14:50-15:20	Awarding ceremony 颁奖仪式	Finish 终点
16:00-17:00	Laundry drop-off service 洗衣收取	Hotel 竞赛酒店
18:00-22:00	Dinner 晚餐	Hotel 竞赛酒店
09:00-22:00	Race office open at Hotel 竞赛办公室开放	Hotel 竞赛酒店



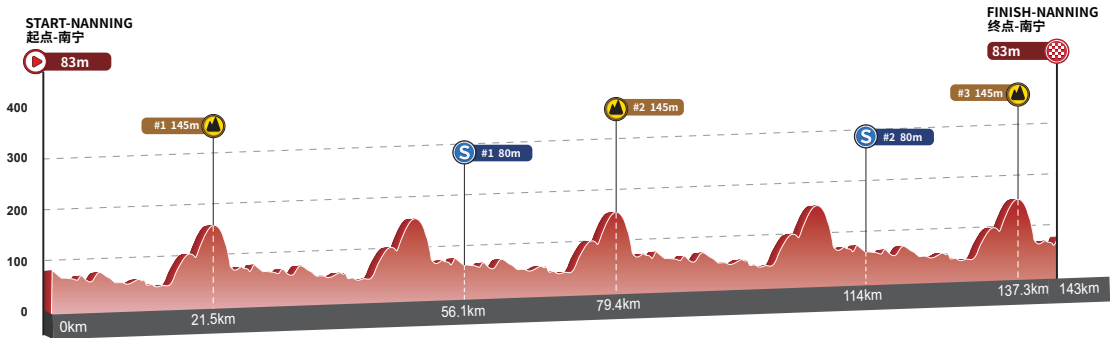


**3<sup>rd</sup> STAGE**  
第三赛段

**NANNING CIRCUIT RACE**  
南宁绕圈赛

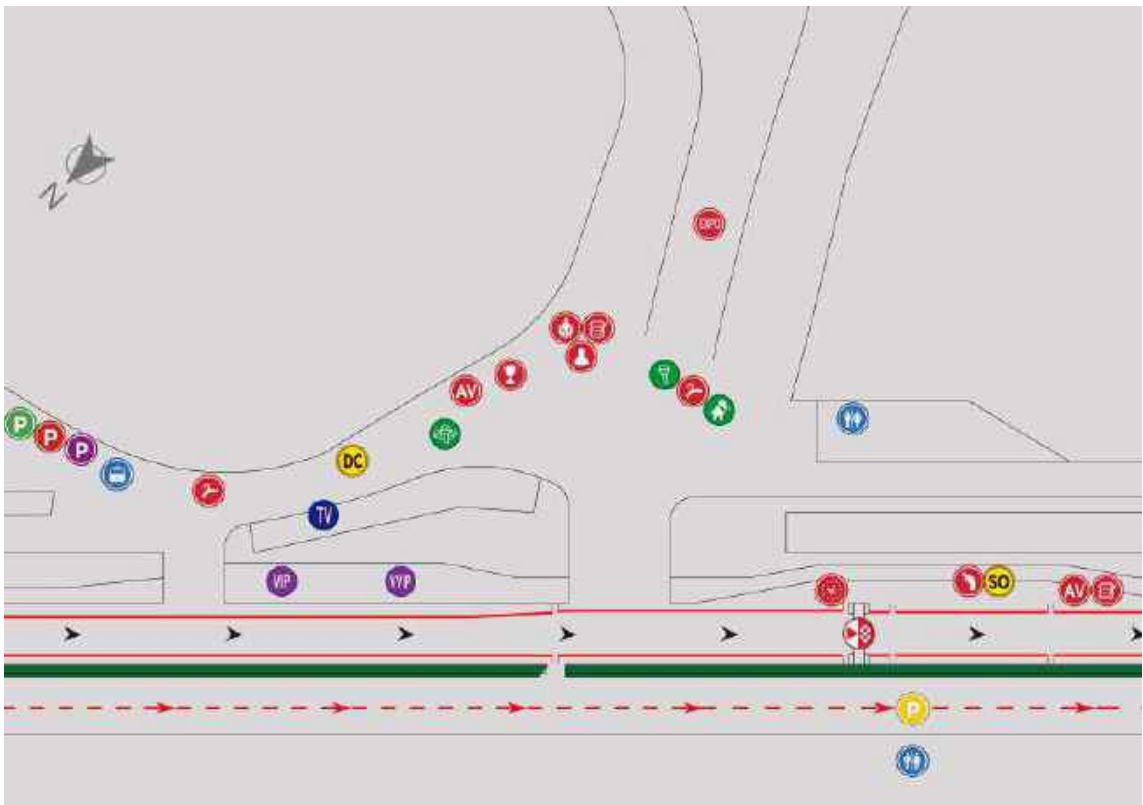


## ELEVATION 海拔图



TOTAL ELEVATION GAINS 累计爬升 **1425M**

## START/FINISH PLAN 起终点布局图



Km	Km from Finish	Alti 海拔 (m)	Features/Instruction 路线描述			43km/h	45km/h	47km/h		
1.8	144.8	80		Guangxi Arts and Culture Center	广西文化艺术中心	Start 起点		11:20	11:20	11:20
0.0	144.3	77		Guangxi Arts and Culture Center/Boyi Rd.	广西文化艺术中心 / 博艺路					
0	143.4	83		Boyi Rd./Pingle Av.	博艺路 / 平乐大道					
0.0	143.0	83			桥口直行	0Km Point 0公里		11:29	11:29	11:29
0.6	142.4	86		Pingle Avenue Tunnel	平乐大道隧道	Tunnel 隧道		11:30	11:30	11:30
2.4	140.6	105		Liusha Rd./ Liuyuan Rd.				11:32	11:32	11:32
3.2	139.8	94		Pingle Av/ Qiuyue Rd.	平乐大道 / 秋月路			11:33	11:33	11:33
4.7	138.3	102		Guangxi art museum	广西美术馆			11:35	11:34	11:34
5.2	137.8	109		Qiuyue Rd./ Yuxiang Rd.	秋月路 / 玉象路			11:35	11:35	11:35
5.6	137.4	118		Yuxiang Rd./ Yudong Av.	玉象路 / 玉洞大道			11:36	11:36	11:35
8.7	134.3	82		Yudong Av.	玉洞大道直行			11:40	11:39	11:39
10.0	133.0	74		Yudong Av./ Liangqing Av.	玉洞大道 / 良庆大道			11:41	11:41	11:40
12.1	130.9	80		LiangQing bridge	良庆大桥	Bridge 通过桥梁		11:44	11:43	11:43
16.0	127.0	70		Liangqing Av./ Qinghuan Rd.	良庆大道 / 青环路			11:49	11:48	11:47
17.3	125.7	91		Qinghuan Rd./ S. Jinling Rd.	青环路 / 金凤岭南路			11:51	11:50	11:49
19.4	123.6	108		Lining sports park	李宁体育园			11:53	11:52	11:51
20.0	123.0	110		Guangxi land and resources museum	广西国土资源博物馆			11:54	11:53	11:52
20.4	122.5	120		S. Fengling Rd./ Qingxiu Rd.	凤岭南路 / 青秀路			11:55	11:53	11:52
20.6	122.3	128		Qingxiushan scenic area	青秀山景区			11:55	11:54	11:53

Km	Km from Finish	Altitude (m)	Features/Instruction 路线描述				43km/h	45km/h	47km/h
21.5	121.5	145		Guanyin Temple	观音禅寺	KOM 1 第一爬坡点 	11:56	11:55	11:54
22.7	120.3	156		Qingxiushan Scenic Area /Songtao Rd.	青秀山景区 / 松涛路		11:58	11:56	11:55
23.7	119.3	68		Qingxiushan Scenic Area /Qinghuan Rd.	青秀山景区南门 / 青环路		11:59	11:58	11:56
24.6	118.4	74		Qinghuan Rd./ Nanning Bridge	青环路 / 南宁大桥	Bridge 通过桥梁 	12:00	11:59	11:58
25.3	117.7	105		Liyuan hills	荔园山庄		12:01	12:00	11:59
25.4	117.6	87			青山路		12:01	12:00	11:59
26.1	116.9	81		Qingshan Rd./ Nanning Bridge	青山路 / 南宁大桥	Bridge 通过桥梁 	12:02	12:01	12:00
26.7	116.3	78		Qingshan Rd./ Guangxi Arts and Culture Center	青山路 / 广西文化艺术中心		12:03	12:02	12:00
27.1	115.8	74		Guangxi Arts and Culture Center	广西文化艺术中心	Finish of Frist Lap 第一圈结束	12:04	12:02	12:01
27.7	115.3	77		Guangxi Arts and Culture Center/Boyi Rd.	广西文化艺术中心 / 博艺路		12:05	12:03	12:02
28.6	114.4	83		Boyi Rd./Pingle Av.	博艺路 / 平乐大道		12:06	12:04	12:03
29.0	114.0	83			桥口直行		12:07	12:05	12:03
29.6	113.4	86		Pingle Avenue Tunnel	平乐大道隧道	Tunnel 隧道 	12:08	12:06	12:04
31.3	111.7	105			涵洞		12:10	12:08	12:07
32.2	110.8	94		Pingle Av/ Qiuyue Rd.	平乐大道 / 秋月路		12:11	12:09	12:08
33.7	109.3	102		Guangxi art museum	广西美术馆		12:14	12:12	12:10
34.2	108.8	109		Qiuyue Rd./ Yuxiang Rd.	秋月路 / 玉象路		12:14	12:12	12:10
34.6	108.4	118		Yuxiang Rd/ Yudong Av.	玉象路 / 玉洞大道		12:15	12:13	12:11
37.7	105.3	82		Yudong Av.	玉洞大道直行		12:19	12:17	12:15

Km	Km from Finish	Altitude (m)	Features/Instruction 路线描述				43km/h	45km/h	47km/h
38.9	104.1	74		Yudong Av. / Liangqing Av.	玉洞大道 / 良庆大道		12:21	12:19	12:17
41.1	101.9	80		Liangqing Av.	良庆大桥	Bridge 通过桥梁 	12:24	12:22	12:20
45.0	98.0	70		Liangqing Av./ Qinghuan Rd.	良庆大道 / 青环路		12:30	12:28	12:25
46.3	96.7	91		Qinghuan Rd./ S. Jinling Rd.	青环路 / 金凤岭南路		12:32	12:29	12:27
48.3	94.7	108		Lining sports park	李宁体育园		12:35	12:32	12:30
49.0	94.0	110		Guangxi land and resources museum	广西国土资源博物馆		12:36	12:33	12:31
49.4	93.6	120		S. Fengling Rd./ Qingxiu Rd.	凤岭南路 / 青秀路		12:37	12:34	12:31
49.6	93.4	128		Qingxiushan scenic area	青秀山景区		12:37	12:34	12:32
50.5	92.5	145		Guanchansi	观音禅寺		12:39	12:36	12:33
51.7	91.3	156		Qingxiushan Scenic Area / Songtao Rd.	青秀山景区 / 松涛路		12:40	12:37	12:34
52.7	90.3	68		Qingxiushan Scenic Area / Qinghuan Rd.	青秀山景区南门 / 青环路		12:42	12:39	12:36
53.6	89.4	74		Qinghuan Rd./ Nangning Bridge	青环路 / 南宁大桥	Bridge 通过桥梁 	12:43	12:40	12:37
54.3	88.7	105		Liyuan hills	荔园山庄		12:44	12:41	12:38
55.1	87.9	81		Qingshan Rd./ Nangning Bridge	青山路 / 南宁大桥	Bridge 通过桥梁 	12:45	12:42	12:39
55.7	87.3	78		Qingshan Rd./ Guangxi Arts and Culture Center	青山路 / 广西文化艺术中心		12:46	12:43	12:40
56.1	86.9	80		Guangxi Arts and Culture Center	广西文化艺术中心	Sprint 1 第一冲刺点 Finish of Second Lap 第二圈结束 	12:47	12:43	12:40
56.6	86.4	77		Guangxi Arts and Culture Center/ Boyi Rd.	广西文化艺术中心 / 博艺路		12:48	12:44	12:41
57.5	85.5	83		Boyi Rd./ Pingle Av.	博艺路 / 平乐大道		12:49	12:45	12:42
57.9	85.1	83			桥口直行		12:50	12:46	12:43

Km	Km from Finish	Altitude (m)	Features/Instruction 路线描述				43km/h	45km/h	47km/h	
58.5	84.5	86		Pingle Avenue Tunnel	平乐大道隧道	Tunnel 隧道		12:51	12:47	12:44
60.3	82.7	105			涵洞			12:53	12:50	12:46
61.1	81.9	94		Pingle Av/ Qiuyue Rd.	平乐大道 / 秋月路			12:55	12:51	12:47
62.6	80.4	102		Guangxi art museum	广西美术馆			12:57	12:53	12:50
63.1	79.9	109		Qiuyue Rd./ Yuxiang Rd.	秋月路 / 玉象路			12:58	12:54	12:50
63.5	79.5	118		Yuxiang Rd./ Yudong Av.	玉象路 / 玉洞大道			12:58	12:54	12:51
66.6	76.4	82		Yudong Av.	玉洞大道直行			13:03	12:59	12:55
67.9	75.1	74		Yudong Av./ Liangqing Av.	玉洞大道 / 良庆大道			13:05	13:01	12:57
70.0	73.0	80			良庆大桥	Bridge 通过桥梁		13:09	13:04	13:00
73.9	69.1	70		Liangqing Av./ Qinghuan Rd.	良庆大道 / 青环路			13:15	13:10	13:06
75.2	67.8	91		Qinghuan Rd./S. Jinling Rd.	青环路 / 金凤岭南路			13:17	13:12	13:08
77.3	65.7	108		Lining sports park	李宁体育园			13:20	13:15	13:10
77.9	65.1	110		Guangxi land and resources museum	广西国土资源博物馆			13:21	13:16	13:11
78.3	64.6	120		S. Fengling Rd./ Qingxiu Rd.	凤岭南路 / 青秀路			13:21	13:16	13:12
78.5	64.4	128		Qingxiushan scenic area	青秀山景区			13:21	13:16	13:12
79.4	63.6	145		Guanyin Temple	观音禅寺	KOM 2 第二爬坡点		13:23	13:18	13:13
80.6	62.4	156		Qingxiushan Scenic Area /Songtao Rd.	青秀山景区 / 松涛路			13:24	13:19	13:15
81.6	61.4	68		Qingxiushan Scenic Area /Qinghuan Rd.	青秀山景区南门 / 青环路			13:26	13:21	13:16
82.5	60.5	74		Qinghuan Rd./ Nanning Bridge	青环路 / 南宁大桥	Bridge 通过桥梁		13:27	13:22	13:17

83.2	59.8	105		Liyuan hills	荔园山庄			13:28	13:23	13:18
84.0	59.0	81		Qingshan Rd./ Nangning Bridge	青山路/ 南宁大桥	Bridge 通过桥梁		13:29	13:24	13:19
84.6	58.4	78		Qingshan Rd./ Guangxi Arts and Culture Center	青山路/ 广西文化艺术中 心			13:30	13:25	13:20
85.1	57.9	80		Guangxi Arts and Culture Center	广西文化艺术中 心	Finish of Third Lap 第三圈结束		13:31	13:25	13:20
85.6	57.4	77		Guangxi Arts and Culture Center/Boyi Rd.	广西文化艺术中 心 / 博艺路			13:31	13:26	13:21
86.5	56.5	83		Boyi Rd./Pingle Av.	博艺路/ 平乐大道			13:32	13:27	13:22
86.9	56.1	83			桥口直行			13:33	13:27	13:22
87.5	55.5	86		Pingle Avenue Tunnel	平乐大道隧道	Tunnel 隧道		13:34	13:28	13:23
89.2	53.8	105			涵洞			13:36	13:30	13:25
90.1	52.9	94		Pingle Av/ Qiuyue Rd.	平乐大道/ 秋月路			13:37	13:31	13:26
91.6	51.4	102		Guangxi art museum	广西美术馆			13:39	13:33	13:28
92.1	50.9	109		Qiuyue Rd./ Yuxiang Rd.	秋月路/ 玉象路			13:39	13:34	13:28
92.5	50.5	118		Yuxiang Rd./ Yudong Av.	玉象路/ 玉洞大道			13:40	13:34	13:29
95.6	47.4	82		Yudong Av.	玉洞大道直行			13:44	13:38	13:32
96.8	46.2	74		Yudong Av./ Liangqing Av.	玉洞大道/ 良庆大道			13:45	13:39	13:34
99.0	44.0	80			良庆大桥	Bridge 通过桥梁		13:48	13:42	13:37
102.9	40.1	70		Liangqing Av./ Qinghuan Rd.	良庆大道/ 青环路			13:54	13:47	13:41
104.2	38.8	91		Qinghuan Rd./ S. Jinling Rd.	青环路/ 金凤岭南路			13:56	13:49	13:43
106.2	36.8	108		Lining sports park	李宁体育园			13:58	13:52	13:46

106.9	36.1	110		Guangxi land and resources museum	广西国土资源博物馆		13:59	13:53	13:47
107.3	35.7	120		S. Fengling Rd./ Qingxiu Rd.	凤岭南路 / 青秀路		14:00	13:53	13:47
107.5	35.5	128		Qingxiushan scenic area	青秀山景区		14:00	13:54	13:47
108.4	34.6	145		Guanyin Temple	观音禅寺		14:02	13:55	13:49
109.6	33.4	156		Qingxiushan Scenic Area /Songtao Rd.	青秀山景区 / 松涛路		14:03	13:56	13:50
110.6	32.4	68		Qingxiushan Scenic Area /Qinghuan Rd.	青秀山景区南门 / 青环路		14:05	13:58	13:51
111.5	31.5	74		Qinghuan Rd./ Nanning Bridge	青环路 / 南宁大桥	Bridge 通过桥梁 	14:06	13:59	13:52
112.2	30.8	105		Liyuan hills	荔园山庄		14:07	14:00	13:53
113.0	30.0	81		Qingshan Rd./ Nanning Bridge	青山路 / 南宁大桥	Bridge 通过桥梁 	14:08	14:01	13:54
113.6	29.4	78		Qingshan Rd./ Guangxi Arts and Culture Center	青山路 / 广西文化艺术中心		14:09	14:02	13:55
114.0	29.0	80		Guangxi Arts and Culture Center	广西文化艺术中心	Sprint 2 第二冲刺点 Finish of 4th Lap 第四圈结束 	14:09	14:02	13:56
114.5	28.5	77		Guangxi Arts and Culture Center/Boyi Rd.	广西文化艺术中心 / 博艺路		14:10	14:03	13:56
115.4	27.6	83		Boyi Rd./Pingle Av.	博艺路 / 平乐大道		14:11	14:04	13:57
115.8	27.2	83			桥口直行		14:12	14:05	13:58
116.4	26.6	86		Pingle Avenue Tunnel	平乐大道隧道	Tunnel 隧道 	14:13	14:05	13:59
118.2	24.8	105			涵洞		14:15	14:08	14:01
119.0	24.0	94		Pingle Av/ Qiuyue Rd.	平乐大道 / 秋月路		14:16	14:09	14:02
120.5	22.5	102		Guangxi art museum	广西美术馆		14:18	14:11	14:04
121.0	22.0	109		Qiuyue Rd./ Yuxiang Rd.	秋月路 / 玉象路		14:19	14:12	14:05
121.4	21.6	118		Yuxiang Rd./ Yudong Av.	玉象路 / 玉洞大道		14:20	14:12	14:05

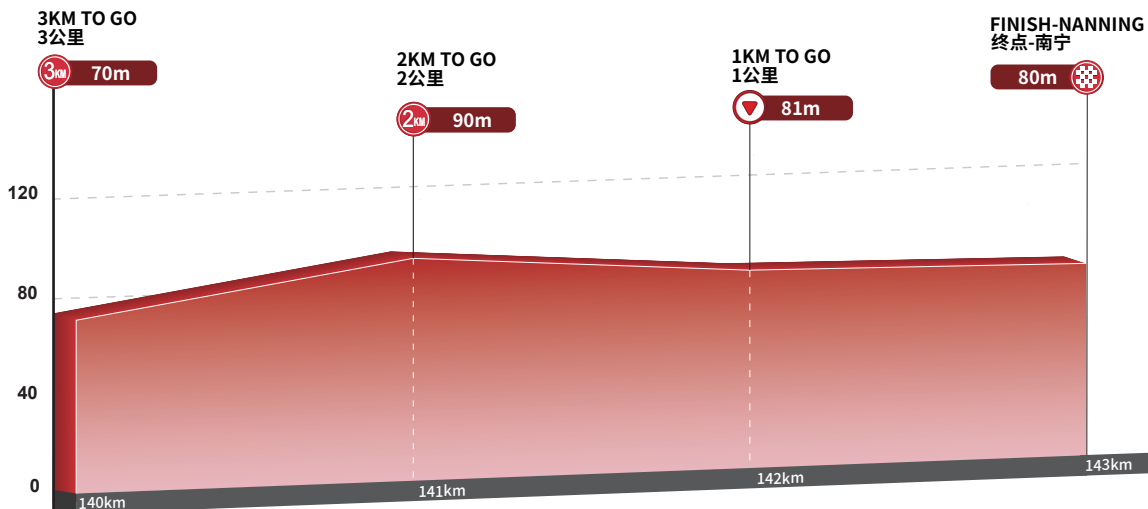


124.5	18.5	82		Yudong Av.	玉洞大道直行			14:24	14:16	14:09
125.8	17.2	74		Yudong Av./ Liangqing Av.	玉洞大道 / 良庆大道			14:26	14:18	14:11
127.9	15.1	80			良庆大桥	Bridge 通过桥梁		14:29	14:21	14:14
131.8	11.2	70		Liangqing Av./ Qinghuan Rd.	良庆大道 / 青环路			14:34	14:26	14:19
133.1	9.8	91		Qinghuan Rd./ S. Jinling Rd.	青环路 / 金凤岭南路			14:36	14:28	14:20
135.2	7.8	108		Lining sports park	李宁体育园			14:39	14:30	14:22
135.8	7.1	110		Guangxi land and resources museum	广西国土资源博 物馆			14:39	14:31	14:23
136.2	6.7	120		S. Fengling Rd./ Qingxiu Rd.	凤岭南路 / 青秀路			14:40	14:31	14:24
136.4	6.5	128		Qingxiushan scenic area	青秀山景区			14:40	14:32	14:24
137.3	5.6	145		Guanyin Temple	观音禅寺	KOM 3 第三爬坡点		14:41	14:33	14:25
138.5	4.4	156		Qingxiushan Scenic Area /Songtao Rd.	青秀山景区 / 松涛路			14:43	14:34	14:26
139.5	3.4	68		Qingxiushan Scenic Area /Qinghuan Rd.	青秀山景区南门 / 青环路			14:44	14:35	14:27
140.4	2.5	74		Qinghuan Rd./ Nangning Bridge	青环路 / 南宁大桥	Bridge 通过桥梁		14:45	14:36	14:28
141.1	1.8	105		Liyuan hills	荔园山庄			14:46	14:37	14:29
141.9	1.0	81		Qingshan Rd./ Nangning Bridge	青山路 / 南宁大桥	Bridge 通过桥梁		14:47	14:38	14:30
142.5	0.4	78		Qingshan Rd./ Guangxi Arts and Culture Center	青山路 / 广西文 化艺术中心			14:48	14:39	14:31
143.0	0.0	80		Guangxi Arts and Culture Center	广西文化艺术中 心	Finish 终点		14:48	14:40	14:31

## LAST 3KM 最后三公里路线



## LAST 3KM PROFILE 最后三公里海拔图



STAGE4  
NANNING—  
NONGLA SCENIC AREA  
161.4km

OCT.20,2019  
SUNDAY 星期日

---

**第四赛段**  
南宁-弄拉景区

---

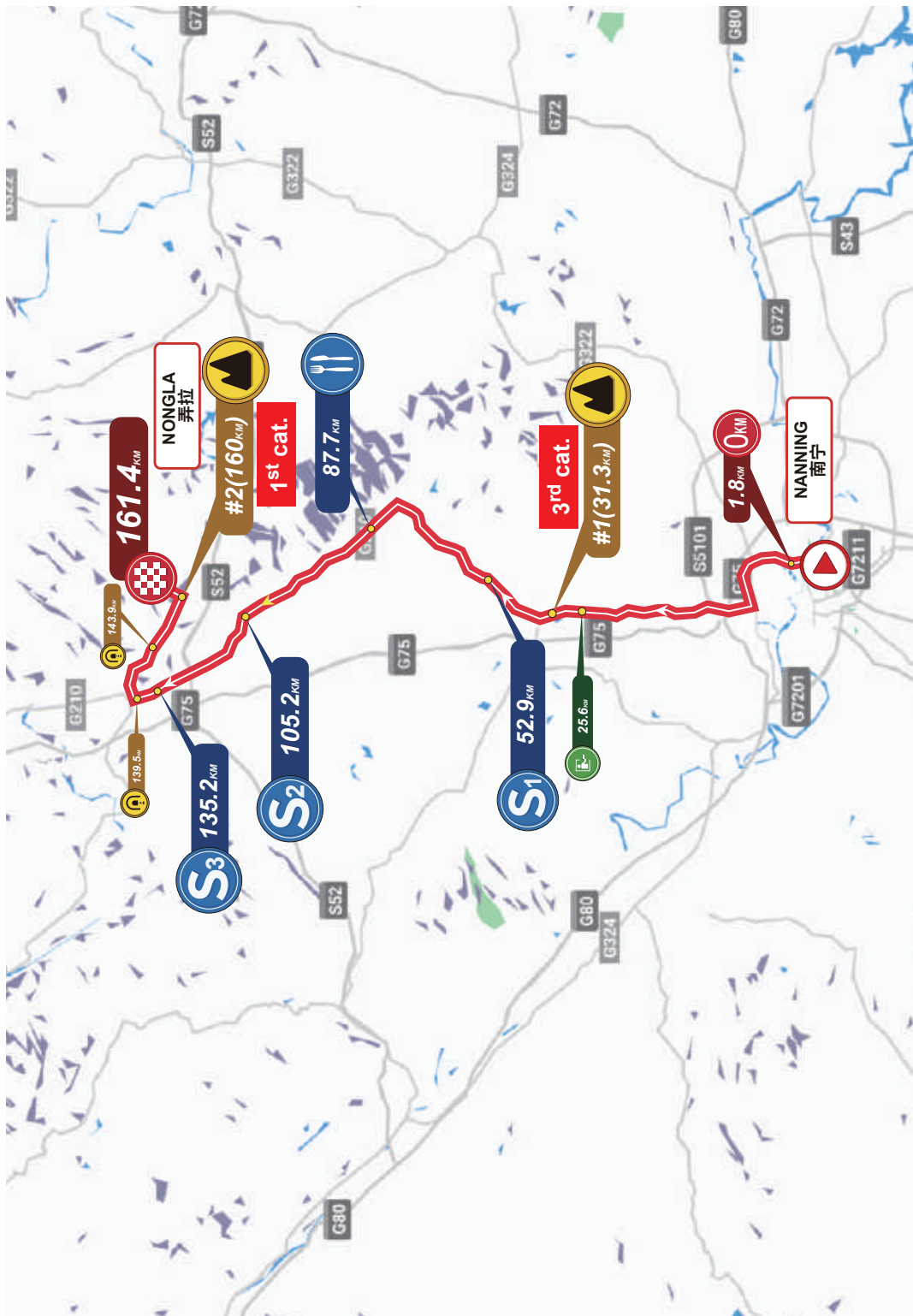
RACE SCHEDULE 日程安排  
2019/10/20 Sunday (星期日)

Time 时间	Schedule 日程	Location 地点
06:00-09:00	Breakfast 早餐	Hotel 竞赛酒店
07:00-09:00	Pick-Up Water, Ice, Lunch Bag , Check Out 领取冰块 & 午餐包 & 退房	Hotel 竞赛酒店
09:45-10:25	Team Presentation&Sign On 车队亮相 & 签到	Start 起点
10:20	Departure Time To Feed Zone(Team Vans) 补给车出发 ( 参赛队保障车 )	Start 起点
10:25-10:40	Departure Ceremony 发车仪式	Start 起点
10:45	Race Start 比赛开始	Start 起点
14:40	Race Finish 比赛结束	Finish 终点
14:50-15:20	Awarding Ceremony 颁奖仪式	Finish 终点
14:40-15:45	Short break after race 简餐休息	Juyuan Hotel 弄拉聚缘酒店
15:45	Departure transfer in closed convoy 赛后转场	Finish 终点
18:00	Arrival at Hotel in Liuzhou 到达柳州	Hotel 竞赛酒店
18:00-19:00	Laundry Drop-Off 洗衣收取	Hotel 竞赛酒店
18:30-23:00	Dinner 晚餐	Hotel 竞赛酒店
13:00-22:00	Race Office Open In Liuzhou 柳州竞赛办公室开放	Hotel 竞赛酒店

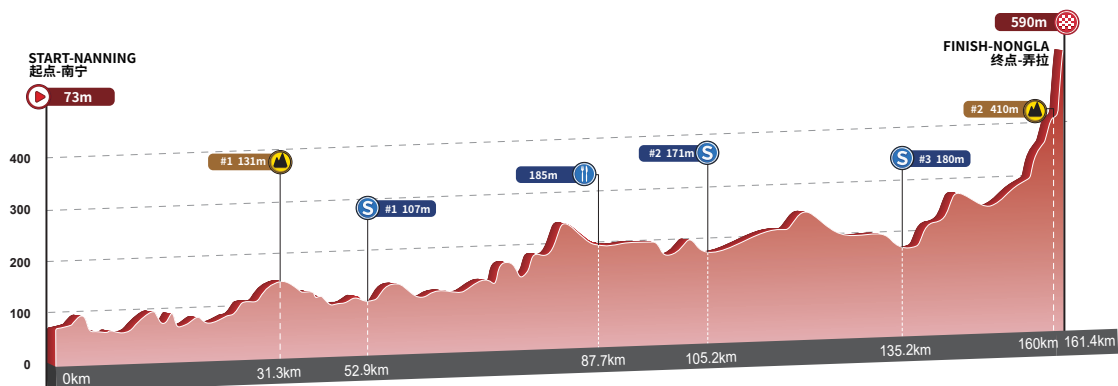


# 4<sup>th</sup> STAGE 第四赛段

## NANNING - NONGLA SCENIC AREA 南宁 - 弄拉景区

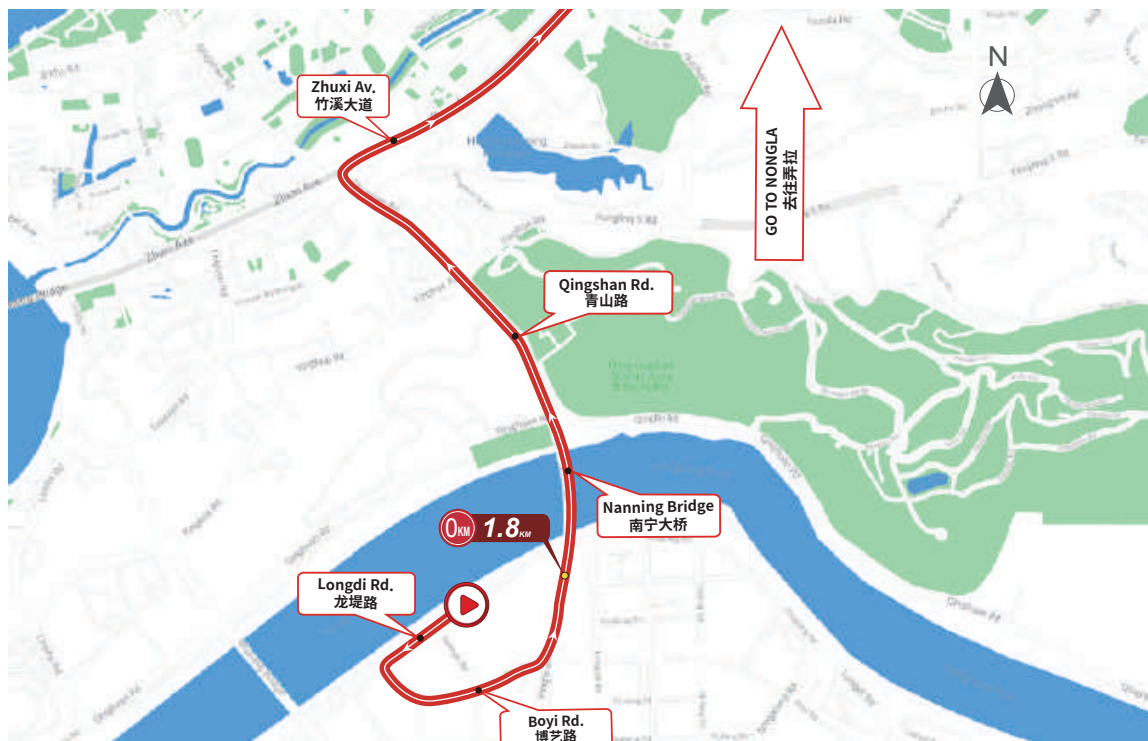


## ELEVATION 海拔图



TOTAL ELEVATION GAINS 累计爬升 **1143M**

## DEPARTURE ROUTE 出发路线图



## START PLAN

### 起点布局图



## FINISH PLAN

### 终点布局图



Km	Km from Finish	Alti 海拔 (m)	Features/Instruction 路线描述			42km/h	44km/h	46km/h		
1.8	163.2	70		Guangxi Arts and Culture Center	广西文化艺术中心	Start 起点		10:45	10:45	10:45
	162.6	70		Guangxi Arts and Culture Center/Boyi Rd.	广西文化艺术中心 / 博艺路					
	161.9	71		Boyi Rd./Pingle Av.	博艺路 / 平乐大道					
	161.7	70		Pingle Av./Qingshan Rd.	平乐大道 / 青山路					
0.0	161.4	73		Qingshan Rd.	青山路	0Km Point 0公里		10:49	10:49	10:49
2.2	159.2	73		Qingshan Rd./Zhuxi Av.	青山路 / 竹溪大道			10:52	10:52	10:51
4.8	156.6	70		Zhuxi Av./Xiangzhu Av.	竹溪大道 / 厢竹大道			10:55	10:55	10:54
9.8	151.6	85		Xiangzhu Av./Xiuxiang Av.	厢竹大道 / 秀厢大道			11:01	11:01	11:00
13.5	147.9	94		Bridge	桥	Bridge 通过桥梁		11:06	11:05	11:04
16.8	144.6	73			三个口走中间匝道			11:10	11:09	11:08
17.1	144.3	80		Xiuxiang Av./Anji Av.	秀厢大道 / 安吉大道			11:11	11:10	11:09
24.1	137.3	90		210 National Road	210 国道			11:19	11:18	11:17
25.6	135.8	118		Yiling Toll Station	伊岭收费站	Toll Station 收费站		11:22	11:20	11:19
31.3	130.1	131		Nanwu Av.	南武大道	KOM 1 第一爬坡点		11:29	11:27	11:25
47.3	114.1	114		Nanwu Av./Dingluo Rd.	南武大道 / 定罗路			11:54	11:50	11:48
51.4	110	108		Dingluo Rd./Xiangshan Av.	定罗路 / 香山大道			12:00	11:57	11:54
52.9	108.4	107		210 National Road	210 国道	Sprint 1 第一冲刺点		12:03	11:59	11:56
55.9	105.5	117		Xiangshan Av./Baonan line	香山大道 / 包南线			12:07	12:04	12:00
66.3	95.1	130		G210	高速口			12:24	12:19	12:15
87.7	73.6	185		210 National Road	210 国道	Feed Zone 补给点		12:58	12:52	12:46



Km	Km from Finish	Altitude (m)	Features/Instruction 路线描述				42km/h	44km/h	46km/h
105.2	56.1	171		210 National Road	210 国道	Sprint 2 第二冲刺点	13:25	13:17	13:10
134.3	27.1	180		Baonan line/ Jinlun Av.	包南线 / 金伦大道		14:08	13:59	13:50
135.2	26.1	180		GuangDong HuaCaiLvYe	广东华材铝业	Sprint 3 第三冲刺点	14:10	14:00	13:51
136.3	25.1	177		Jinlun Av./ Xinxing Av.	金伦大道 / 新兴大道		14:11	14:01	13:53
137.3	24.1	175		Xinxing Av./ E. Jiangbin Rd.	新兴大道 / 江滨东路		14:12	14:03	13:54
137.9	23.5	175		E. Jiangbin Rd./ Xihua Rd.	江滨东路 / 西华路		14:13	14:03	13:55
138.3	23.1	173		Xihua Rd./ Weima Av.	西华路 / 威马大道		14:14	14:04	13:55
139.5	21.9	205		Weima Av./ Nongbei Tunnel	威马大道 / 弄北隧道	Tunnel 隧道	14:15	14:06	13:57
142.0	19.4	210		355 National Road	355 国道		14:19	14:09	14:00
146.9	35.3	210		Minzu Tunnel	民族隧道	Tunnel 隧道	14:21	14:11	14:02
156.0	5.4	248		Linyang Temple	灵阳寺		14:37	14:26	14:17
156.9	4.5	248		Nongla Scenic Area Rd.	弄拉景区路		14:39	14:28	14:18
160.0	2.4	398		Nongla Scenic Area	弄拉景区	KOM 2 第二爬坡点	14:44	14:33	14:23
160.3	1	482		Nongla Scenic Area	弄拉景区		14:48	14:36	14:26
160.6	0.8	505		Nongla Scenic Area	弄拉景区		14:49	14:37	14:27
161.0	0.4	539		Nongla Scenic Area	弄拉景区		14:50	14:38	14:28
161.3	0.1	580		Nongla Scenic Area	弄拉景区		14:51	14:39	14:29
161.4	0	590		Nongla Scenic Area	弄拉景区	Finish 终点	14:51	14:40	14:29

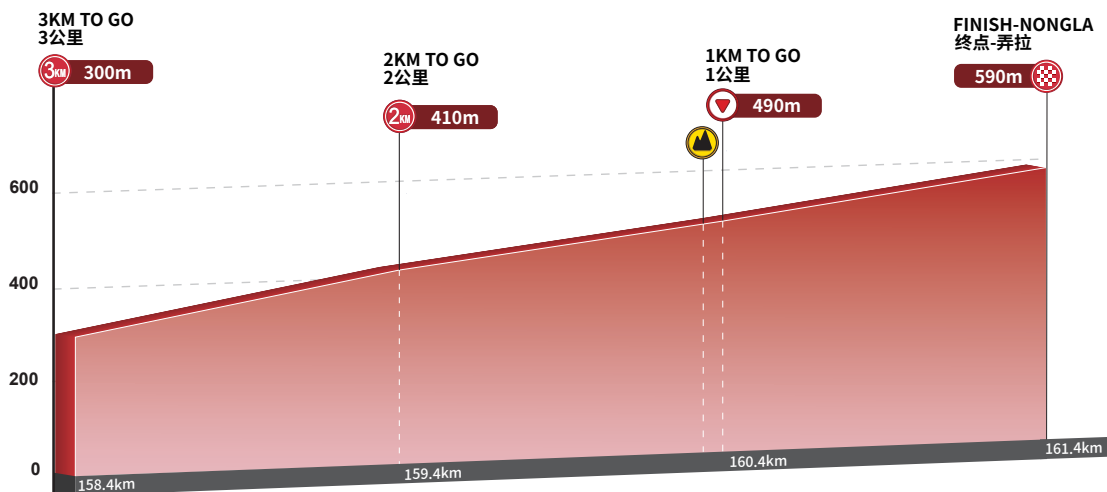
## LAST 3KM

### 最后三公里路线



## LAST 3KM PROFILE

### 最后三公里海拔图



STAGE5  
LIUZHOU – GUILIN

212.2km

OCT.21,2019  
MONDAY 星期一

---

第五赛段  
柳州 - 桂林

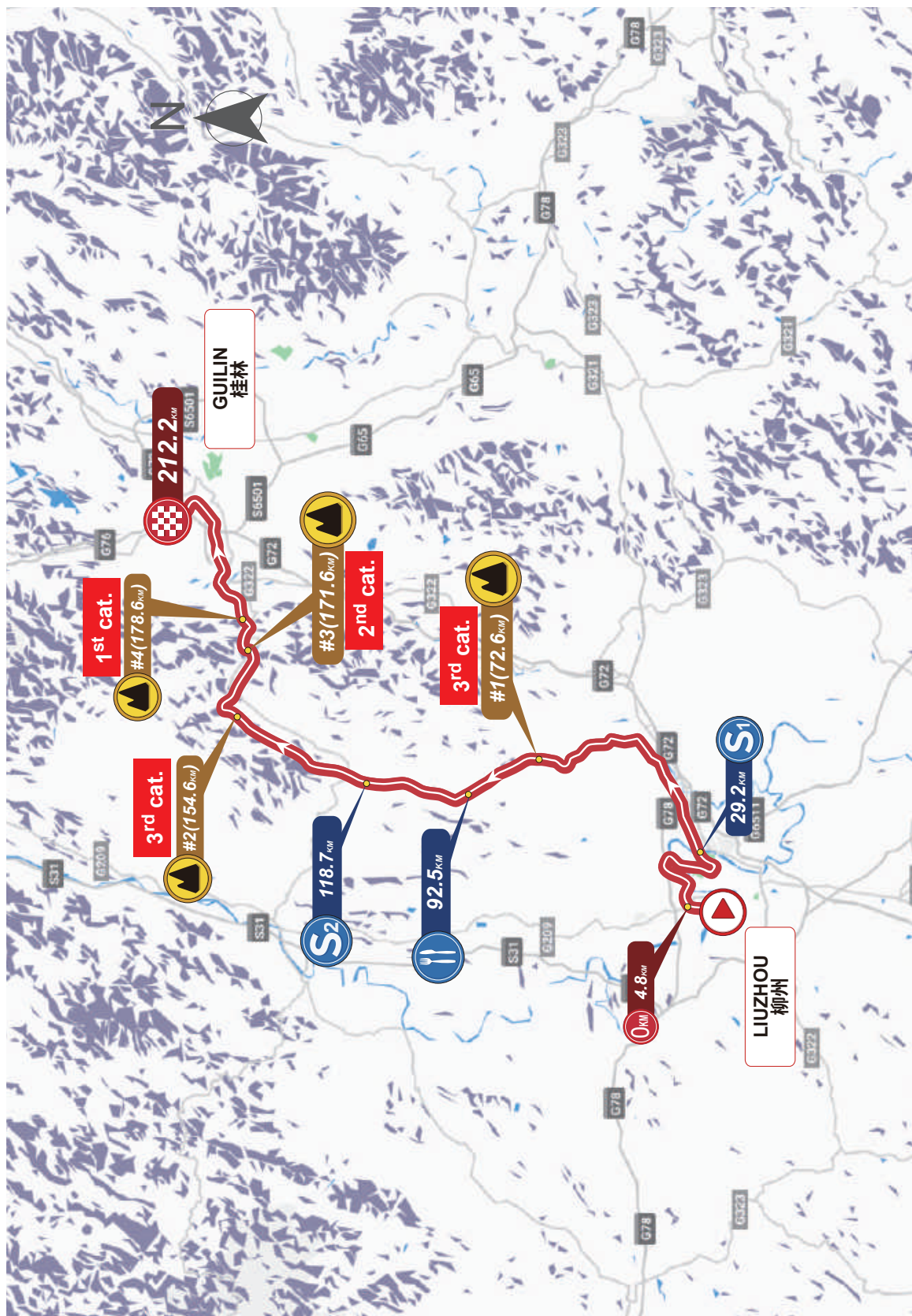
---

## RACE SCHEDULE 日程安排

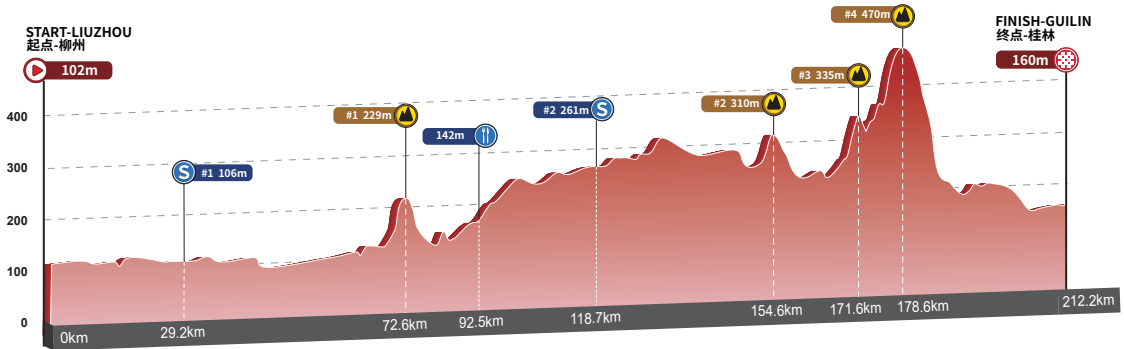
### 2019/10/21 Monday(星期一)

Time 时间	Schedule 日程	Location 地点
06:00-09:00	Breakfast 早餐	Hotel 竞赛酒店
07:00-09:30	Pick up Water, Ice & Lunch Bag&Check out 领取冰块 & 午餐包 & 退房	Hotel 竞赛酒店
09:40-10:20	Team presentation & Sign on 车队亮相 & 签到	Start 起点
10:20	Departure Time To Feed Zone(Team Vans) 补给车出发 ( 参赛队保障车 )	Start 起点
10:20-10:35	Departure Ceremony 发车仪式	Start 起点
10:40	Race Start 比赛开始	Start 起点
15:45	Race Finish 比赛结束	Finish 终点
15:55-16:25	Awarding Ceremony 颁奖仪式	Finish 终点
17:20	Arrival At Hotel 到达酒店	Hotel 竞赛酒店
18:00-19:00	Laundry drop-off 洗衣收取	Hotel 竞赛酒店
18:00-22:00	Dinner 晚餐	Hotel 竞赛酒店
13:00-22:00	Race Office Open In Guilin 桂林竞赛办公室开放	Hotel 竞赛酒店

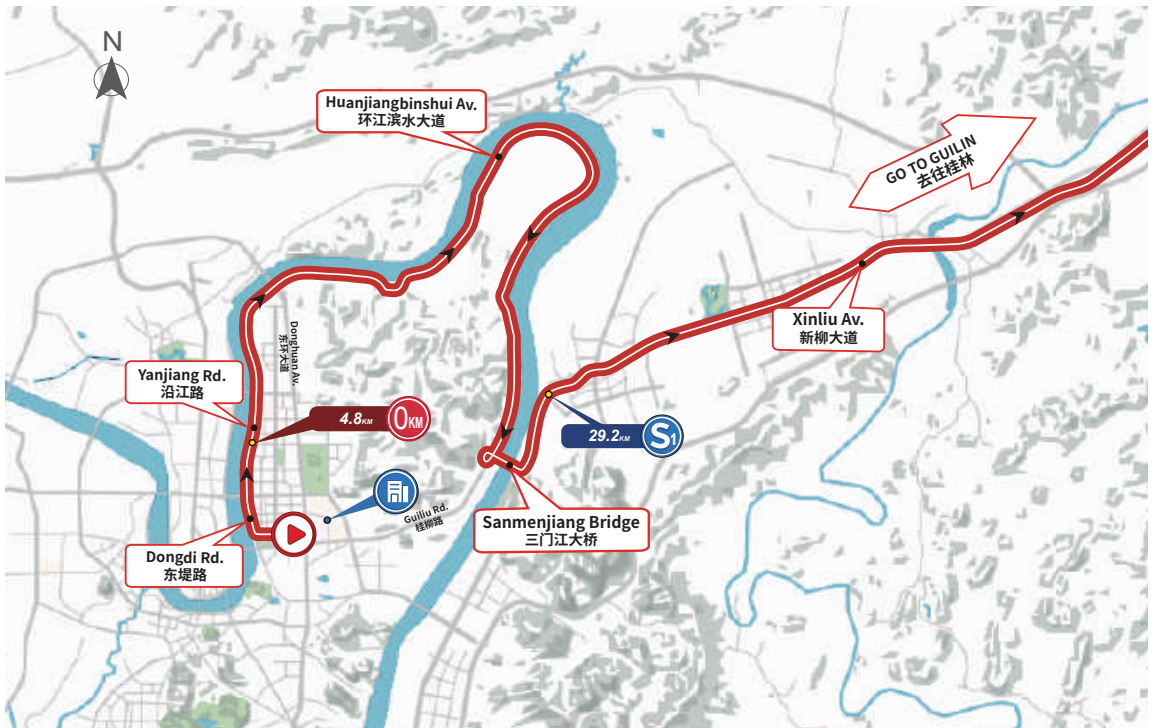




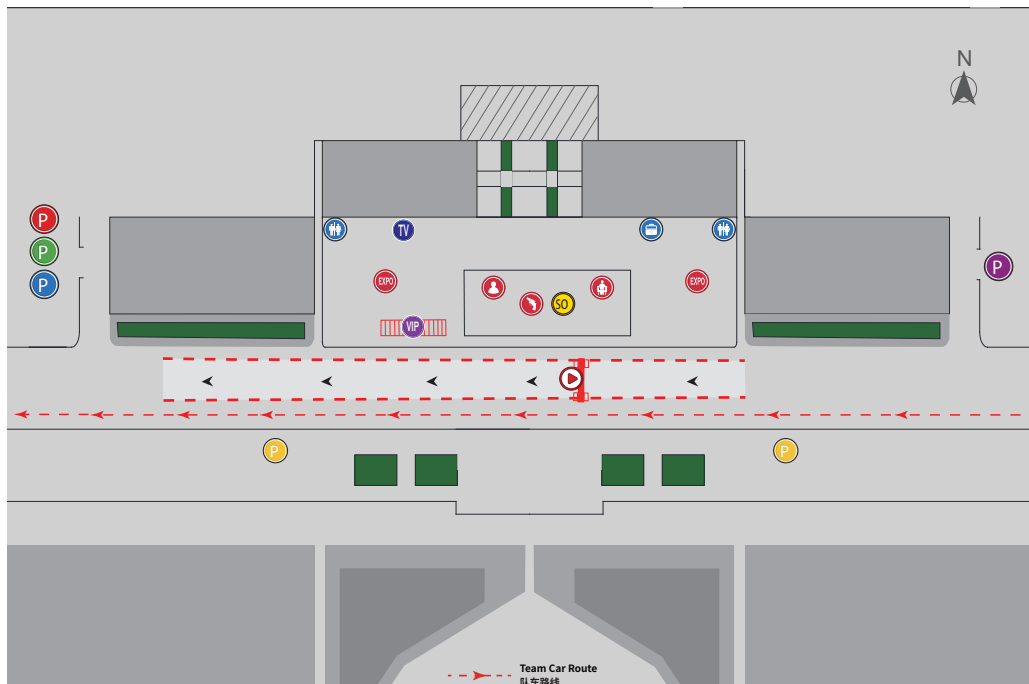
## ELEVATION 海拔图



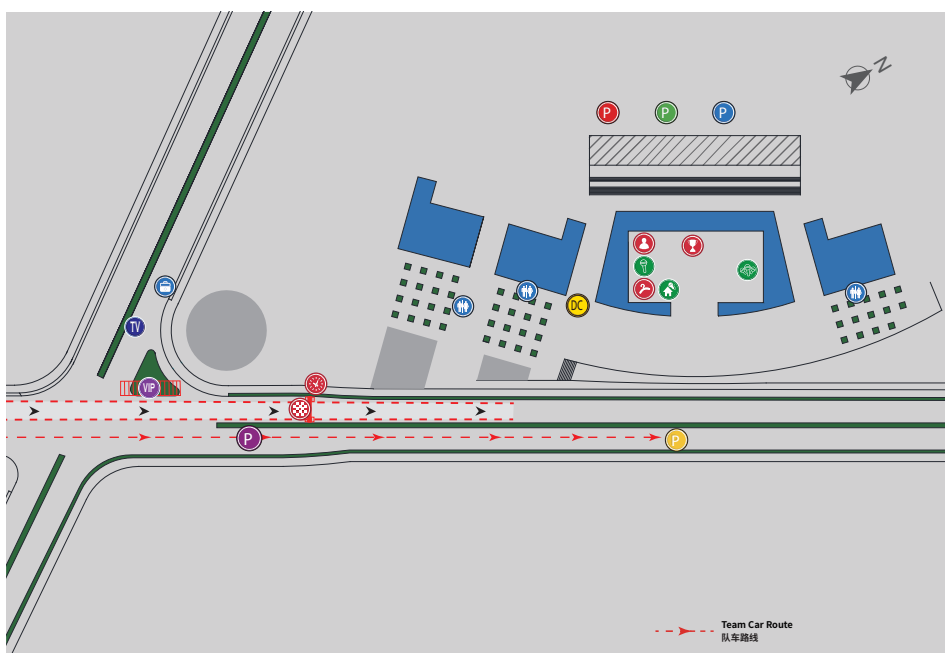
## DEPARTURE ROUTE 出发路线图




























## START PLAN 起点布局图



## FINISH PLAN 终点布局图



Km	Km from Finish	Alti 海拔 (m)	Features/Instruction 路线描述			40km/h	42km/h	44km/h	
4.8	217.0	1		Qinhe Rd.	亲河路	起点 Start LIUZHOU CITIZEN SQUARE 柳州市政府广场 	10:40	10:40	10:40
		2		Qinhe Rd./ Yanjiang Rd.	亲河路/ 沿江路				
		25		Yanjiang Rd./ Huanjiang Bingshui Av.	沿江路/ 环江滨水大道				
0.0	212.2	102		Huanjiang Bingshui Av.	环江滨水大道	0Km Point 0公里 	10:48	10:48	10:48
2.9	209.3	104		Huanjiang Bingshui Av.	环江滨水大道		10:52	10:52	10:52
8.0	204.2	100		Huanjiang Bingshui Av.	环江滨水大道		10:58	10:58	10:58
11.8	200.4	104		Huanjiang Bingshui Av.	环江滨水大道	Village 经过村庄	11:03	11:03	11:02
15.5	196.7	97		Huanjiang Bingshui Av.	环江滨水大道	Bridge 经过桥梁 	11:08	11:07	11:06
19.5	192.7	95		Huanjiang Bingshui Av.	环江滨水大道	Bridge 经过桥梁 	11:13	11:12	11:11
24.5	187.7	95		Huanjiang Bingshui Av./ Guiiu Rd.	环江滨水大道/ 桂柳路		11:19	11:18	11:17
25.1	187.2	100		Guiiu Rd.	桂柳路	Bridge 经过桥梁 	11:20	11:18	11:17
25.2	187.0	100		Guiiu Rd./ Sanmenjiang Bridge	桂柳路/ 三门江大桥		11:20	11:19	11:17
25.7	186.5	103		Sanmenjiang Bridge	三门江大桥		11:21	11:19	11:18
26.5	185.7	105		Sanmenjiang Bridge / Xinliu Av.	三门江大桥/ 新柳大道		11:22	11:20	11:19
28.0	184.2	104		Xinliu Av.	新柳大道		11:24	11:22	11:21
29.2	183.0	106		Xinliu Av.	新柳大道	Sprint 1 第一冲刺点 Convention and Exhibition Center 会展中心 	11:25	11:23	11:22
32.9	179.3	92		Xinliu Av. / Jiuziling Av.	新柳大道/ 九子岭大道		11:30	11:28	11:26
35.5	176.7	99		Xinliu Av. / Shuangren Rd.	新柳大道/ 双仁路		11:34	11:32	11:30
39.1	173.1	89		Xinliu Av. / Luoliu Rd.	新柳大道/ 锥柳路		11:39	11:37	11:35



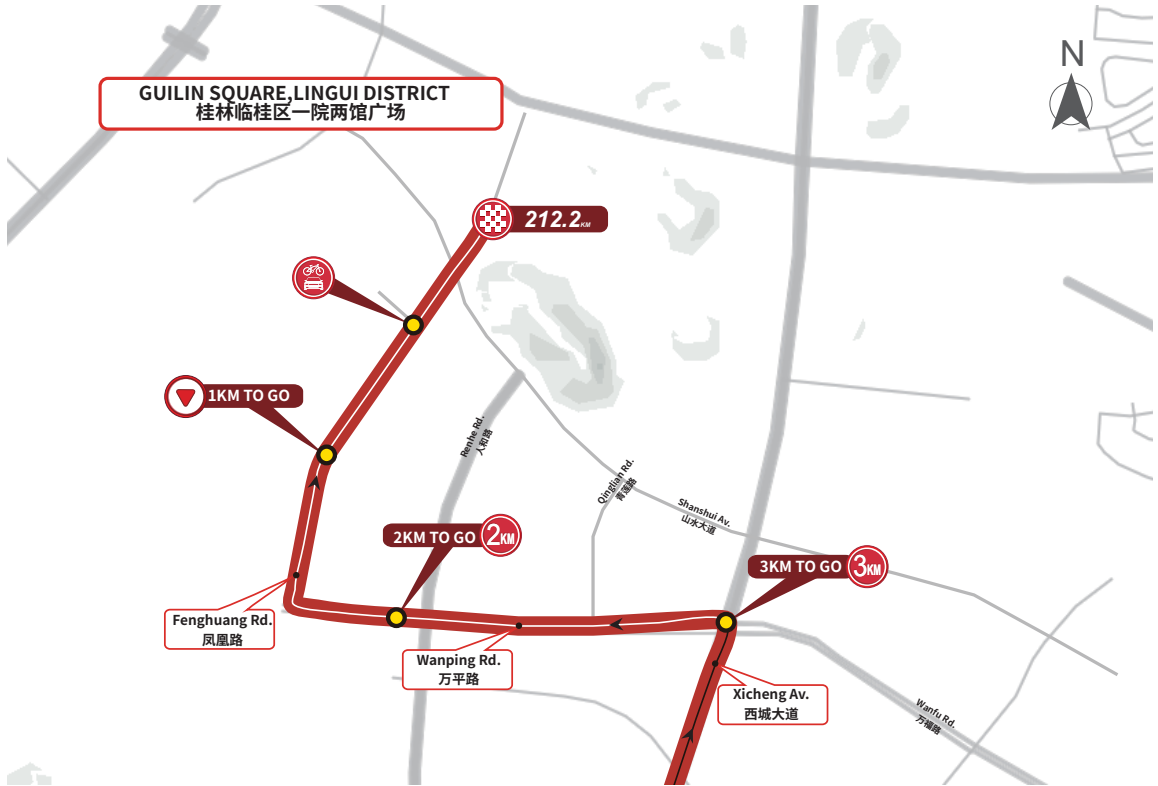
Km	Km from Finish	Alti 海拔 (m)	Features/Instruction 路线描述				40km/h	42km/h	44km/h
41.5	170.7	91		Xinliu Av. / Pangu Av.	新柳大道 / 盘古大道		11:43	11:40	11:38
45.2	167.0	94		Xinliu Av.	新柳大道	50Km Point 50 公里	11:49	11:46	11:43
48.6	163.6	94		Xinliu Av.	新柳大道		11:54	11:51	11:48
51.2	161.0	95		Xinliu Av.	新柳大道	Bridge 通过桥梁 	11:58	11:55	11:52
52.5	159.7	93		Xinliu Av. / 322 Nantional Road	新柳大道 / 322 国道		12:00	11:56	11:53
56.2	156.0	96		322 Nantional Road	322 国道		12:05	12:02	11:59
56.5	155.8	97		322 Nantional Road / Feilu Overpass	322 国道 / 飞鹿立交桥	Feilu Overpass 飞鹿立交桥 	12:06	12:02	11:59
57.9	154.4	98		Guangchang Rd.	广场路		12:08	12:04	12:01
58.1	154.2	98		Guangchang Rd. / E. Jianzhong Rd.	广场路 / 建中东路		12:08	12:05	12:01
58.4	153.8	98		E. Jianzhong Rd.	建中东路		12:09	12:05	12:02
58.6	153.7	98		E. Jianzhong Rd. / 603 Counly Road	建中东路 / 603 县道		12:09	12:05	12:02
59.1	153.1	99		603 Counly Road / Jiaoyu St.	603 县道 / 教育街	Narrow Road 道路变窄 	12:10	12:06	12:03
61.7	150.5	101		603 Counly Road	603 县道		12:14	12:10	12:06
65.0	147.2	121		603 Counly Road	603 县道		12:19	12:15	12:11
68.0	144.2	132		603 Counly Road	603 县道	Village 通过村庄	12:24	12:19	12:15
72.6	139.6	229		603 Counly Road	603 县道	KOM 1rd Cat 第一爬坡点 	12:32	12:27	12:23
75.0	137.2	150		603 Counly Road	603 县道	Village 通过村庄	12:35	12:30	12:25
78.7	133.5	150		603 Counly Road	603 县道	Bridge 通过桥梁 	12:41	12:35	12:31
84.8	127.4	128		603 Counly Road	603 县道		12:50	12:44	12:39

Km	Km from Finish	Alti 海拔 (m)	Features/Instruction 路线描述			40km/h	42km/h	44km/h	
88.0	124.2	129		603 County Road	603 县道		12:55	12:49	12:43
92.5	119.7	142		603 County Road	603 县道	Feed Zone 补给点 Deer Park Hotel 香桥鹿园酒店 	13:01	12:55	12:49
96.2	116.0	193		603 County Road	603 县道	Village 通过村庄	13:07	13:00	12:55
103.0	109.2	213		603 County Road	603 县道		13:17	13:10	13:04
107.0	105.2	222		603 County Road	603 县道	Village 通过村庄	13:23	13:16	13:10
110.0	102.2	228		603 County Road	603 县道		13:28	13:20	13:14
115.4	96.8	246		603 County Road	603 县道		13:36	13:28	13:21
118.7	93.5	261		603 County Road/ 306 Provincial Road	603 县道 / 306 省道	Sprint 2 第二冲刺点 The square of San Juan 三皇镇广场 	13:41	13:33	13:25
120.8	91.4	259		306 Provincial Road	306 省道	Bridge 通过桥梁 	13:44	13:36	13:28
125.0	87.2	270		306 Provincial Road	306 省道		13:50	13:41	13:34
128.3	83.9	279		306 Provincial Road	306 省道		13:55	13:46	13:38
135.3	76.9	271		306 Provincial Road	306 省道	Bridge 通过桥梁 	14:05	13:56	13:47
139.0	73.2	257		306 Provincial Road	306 省道	Village 通过村庄	14:11	14:01	13:53
145.0	67.2	251		306 Provincial Road	306 省道		14:20	14:10	14:01
151.0	61.2	226		306 Provincial Road	306 省道	Linking Turns 连续转弯 	14:29	14:19	14:09
154.6	57.6	310		306 Provincial Road	306 省道	KOM 2rd Cat 第二爬坡点 Baishou Town 百寿镇 	14:35	14:25	14:15
157.2	55.0	217		306 Provincial Road	306 省道	Bridge 通过桥梁 	14:39	14:28	14:19
164.4	47.8	200		306 Provincial Road	306 省道		14:50	14:39	14:28
169.0	43.2	226		306 Provincial Road	306 省道	Village 通过村庄	14:56	14:45	14:34

Km	Km from Finish	Alti 海拔 (m)	Features/Instruction 路线描述				40km/h	42km/h	44km/h
171.6	40.6	335		306 Provincial Road	306 省道	KOM 3rd Cat 第三爬坡点 	15:04	14:52	14:41
178.6	33.6	470		306 Provincial Road	306 省道	KOM 4th Cat 第四爬坡点 Jinzhu Hill 金竹坳 	15:17	15:04	14:53
185.0	27.2	202		306 Provincial Road	306 省道	Bridge 通过桥梁 	15:24	15:11	14:59
189.6	22.6	171		306 Provincial Road/ 322 Nantional Road	306 省道 / 322 国道		15:30	15:17	15:05
192.4	19.8	170		322 Nantional Road	322 国道		15:34	15:21	15:09
194.2	18.0	164		322 Nantional Road	322 国道		15:36	15:23	15:11
197.0	15.2	186		322 Nantional Road/ Linsu Rd.	322 国道 / 临苏路		15:40	15:26	15:14
202.2	10.0	164		Linsu Rd.	临苏路		15:47	15:33	15:20
207.2	5.0	161		Linsu Rd./ Xicheng Av.	临苏路 / 西城大道		15:53	15:39	15:26
207.9	4.3	160		Linsu Rd.Xicheng Av.	西城大道		15:54	15:39	15:27
209.2	3.0	162		Linsu Rd.Xicheng Av./Wanping Rd.	西城大道 / 万平路		15:55	15:41	15:28
210.6	1.6	163		Wanping Rd./ Fenghuang Rd.	万平路 / 凤凰路		15:57	15:43	15:30
210.8	1.4	162		Fenghuang Rd.	凤凰路		15:57	15:43	15:30
211.2	1.0	163		Fenghuang Rd.	凤凰路		15:58	15:43	15:30
212.2	0.0	160		Fenghuang Rd.	凤凰路	Finish 终点 GUILIN SQUARE, LINGUI DISTRICT 桂林临桂区一院两馆广场 	15:59	15:45	15:31

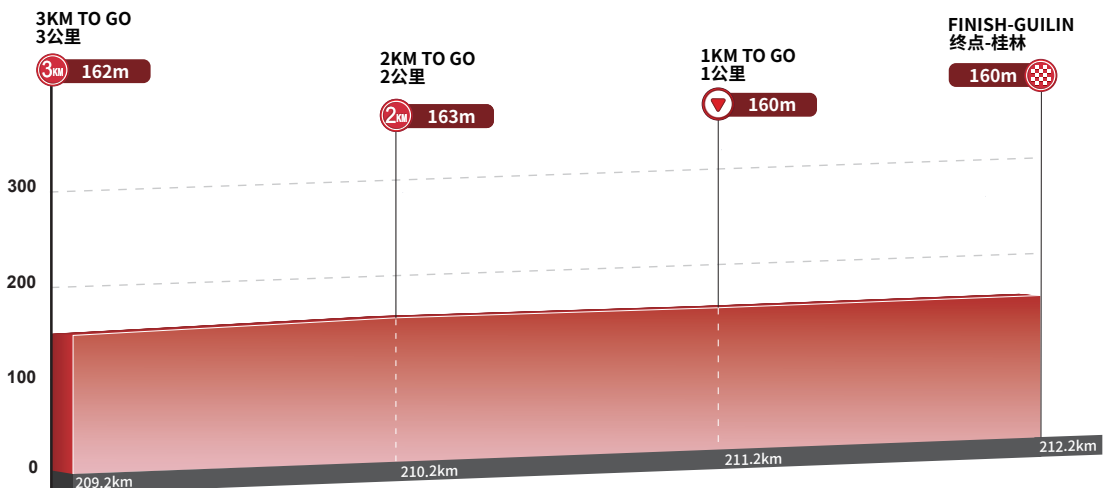
## LAST 3KM

### 最后三公里路线



## LAST 3KM PROFILE

### 最后三公里海拔图



STAGE6

GUILIN  
STAGE RACE

168.3km

OCT.22,2019

TUESDAY 星期二

---

**第六赛段**

桂林城市赛段

---

## RACE SCHEDULE 日程安排

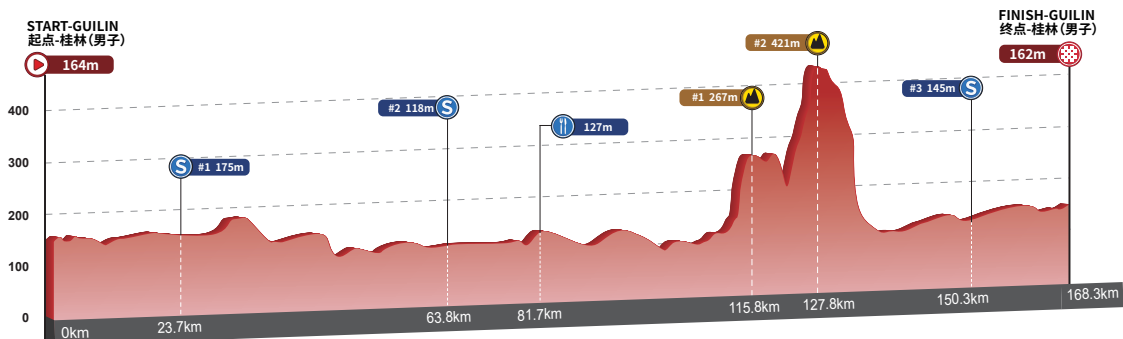
2019/10/22 Tuesday (星期二)

Time 时间	Schedule 日程	Location 地点
06:00-09:00	Breakfast 早餐	Hotel 竞赛酒店
08:00-09:00	Pick-Up Water, Ice, Lunch Bag 领取冰块 & 午餐包	Hotel 竞赛酒店
09:45-10:25	Team Presentation&Sign On 车队亮相 & 签到	Start/Finish 起终点
10:25	Departure Time To Feed Zone(Team Vans) 补给车出发 ( 参赛队保障车 )	Start/Finish 起终点
10:25-10:40	Departure Ceremony 发车仪式	Start/Finish 起终点
10:45	Race Start 比赛开始 ( 男子 )	Start/Finish 起终点
14:40	Race Finish 比赛结束 ( 男子 )	Start/Finish 起终点
14:50-15:50	Awarding Ceremony 颁奖仪式	Elephant Trunk Hill 桂林象鼻山颁奖仪式台
15:00-18:00	Returning Of Cars An Other Material 队车交还	Hotel 竞赛酒店
16:00-18:00	Currency Exchange Service 货币兑换	Hotel 竞赛酒店
16:00-17:00	Laundry Drop-Off Service 洗衣收取	Hotel 竞赛酒店
18:00-20:00	Dinner 晚餐	Hotel 竞赛酒店
09:00-22:00	Race Office Open 竞赛办公室开放	Hotel 竞赛酒店



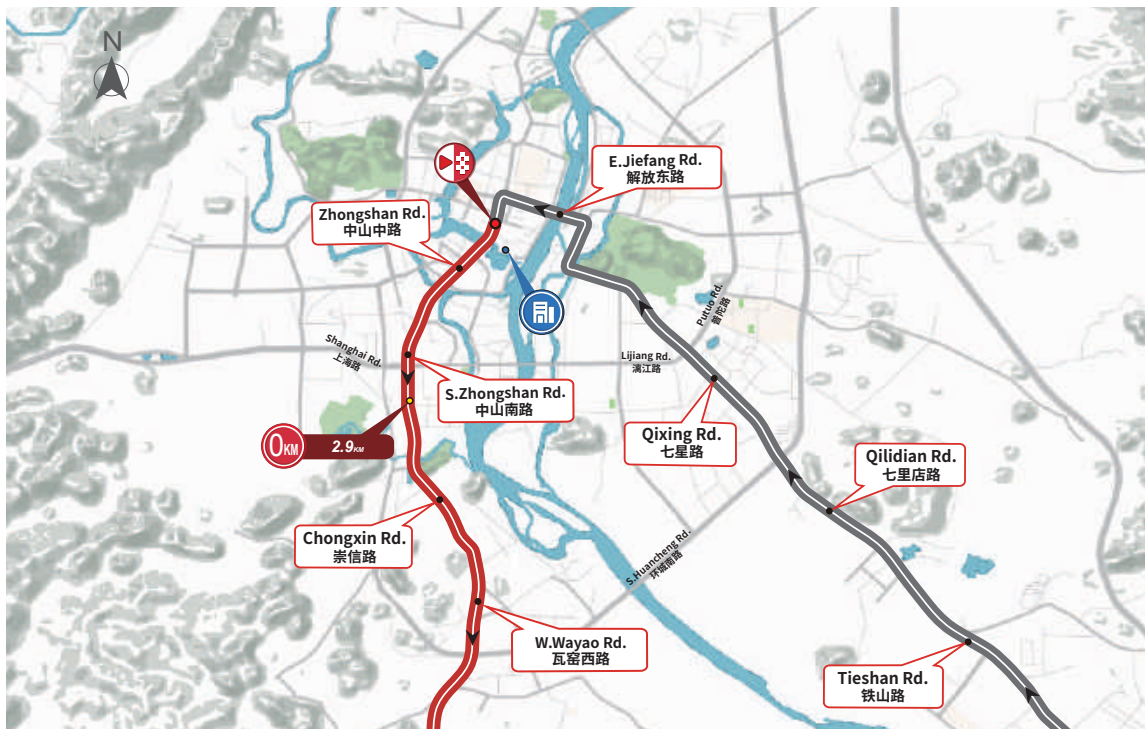


## ELEVATION 海拔图



TOTAL ELEVATION GAINS 累计爬升 **1526.7M**

## DEPARTURE ROUTE 出发路线图







# START / FINISH PLAN




## 起终点布局图



Km	Km from Finish	Alti 海拔 (m)	Features/Instruction 路线描述			42km/h	44km/h	46km/h	
2.9	171.9	162		Zhongshan Middle Rd./ S. Zhongshang Rd.	中山中路 / 中山南路	Start 起点 Guilin Central Square 桂林中心广场	10:45	10:45	10:45
		163		S. Zhongshang Rd.	中山南路				
0.0	168.3	164		S. Zhongshang Rd.	中山南路	0Km Point 0公里	10:55	10:55	10:55
0.5	167.8	164		S. Zhongshang Rd./ Chongxin Rd.	中山南路 / 崇信路		10:56	10:56	10:56
2.1	166.3	155		Chongxin Rd./ W. Wayao Rd.	崇信路 / 瓦窑西路		10:58	10:58	10:57
2.9	165.4	161		W. Wayao Rd./ Kaifeng Rd.	瓦窑西路 / 凯风路		10:59	10:59	10:58
3.8	164.6	165		Kaifeng Rd./ Xiangtang Rd.	凯风路 / 象塘路	Railroad crossing 铁路穿行	11:00	11:00	10:59
11.1	157.2	155		Xiangtang Rd./ 321 National Rd.	象塘路 / 321 国道		11:09	11:08	11:08
13.8	154.5	186		321 National Rd./ S2201 Freeway Entranc	321 国道 / S2201 高速入口		11:12	11:12	11:11
16.1	152.2	184		321 National Rd./ Fenglin Rd.	321 国道 / 枫林路		11:15	11:14	11:14
18.0	150.3	183		321 National Rd.	321 国道	Bridge 通过桥梁	11:18	11:17	11:16
23.7	144.5	175		321 National Rd.	321 国道	Sprint 1 第一冲刺点 Rongchuang Tourist City 融创旅游城	11:25	11:24	11:22
28.3	140.0	180		321 National Rd.	321 国道	Toll Station 收费站	11:31	11:29	11:28
35.8	132.5	179		321 National Rd./ 095 County Road	321 国道 / 095 县道		11:40	11:38	11:36
38.0	130.3	178		321 National Rd.	321 国道		11:43	11:41	11:39
40.7	127.6	175		321 National Rd./ 098 County Road	321 国道 / 098 县道		11:47	11:45	11:42
45.0	123.3	158		321 National Rd.	321 国道		11:53	11:50	11:48
52.8	115.5	177		321 National Rd./ 099 County Road	321 国道 / 099 县道		12:04	12:01	11:58
57.1	111.2	146		321 National Rd.	321 国道		12:10	12:06	12:03

Km	Km from Finish	Altitude (m)	Features/Instruction 路线描述			42km/h	44km/h	46km/h	
60.7	107.6	126		321 National Rd./ Qingquan Rd.	321 国道 / 清泉路		12:15	12:11	12:08
61.1	107.2	120		321 National Rd./ Jingfeng Rd.	321 国道 / 荆风路		12:15	12:12	12:08
62.2	106.1	128		Jingfeng Rd.	荆风路	Tunnel 隧道 	12:17	12:13	12:10
62.6	105.7	122		Jingfeng Rd.	荆风路		12:17	12:14	12:10
62.8	105.5	121		Jingfeng Rd./ Kangzhan Rd.	荆风路 / 抗战路		12:18	12:14	12:11
63.8	104.5	118		Kangzhan Rd.	抗战路	Sprint 2 第二冲刺点 Yangshuo archway 阳朔牌楼 	12:19	12:15	12:12
67.0	101.3	128		Kangzhan Rd.	抗战路		12:24	12:20	12:16
69.9	98.4	137		321 National Rd./ Kangzhan Rd.	321 国道 / 抗战路	Sharp turn to the left 左急转弯 	12:28	12:24	12:20
72.1	96.2	130		Kangzhan Rd./ 321 National Rd.	抗战路 / 321 国道		12:31	12:26	12:23
77.0	91.3	123		321 National Rd./ 100 County Road	321 国道 / 100 县道		12:38	12:33	12:29
77.4	90.9	118		NO Name Rd./No Name Bridge	无名道路 / 无名桥		12:38	12:34	12:29
77.6	90.7	118		NO Name Rd.	NO Name Rd.		12:38	12:34	12:30
78.5	89.8	123		Shanshui Av.	山水大道		12:40	12:35	12:31
80.1	88.2	121		Shanshui Av./ 305 Provincial Road	山水大道 / 305 省道		12:42	12:37	12:33
80.3	88.0	125		305 Provincial Road	305 省道	Tunnel 隧道 	12:42	12:38	12:33
81.7	86.6	127		305 Provincial Road	305 省道	Feed Zone 补给点 	12:44	12:40	12:35
84.0	84.3	125		305 Provincial Road	305 省道	Tunnel 隧道 	12:48	12:43	12:38
88.4	79.9	119		305 Provincial Road/ 094 Provincial Road	305 省道 / 094 省道		12:54	12:49	12:44
92.8	75.5	133		094 Provincial Road	094 省道	Village 通过村庄	13:01	12:55	12:50

Km	Km from Finish	Alt 海拔 (m)	Features/Instruction 路线描述			42km/h	44km/h	46km/h	
97.5	70.8	154		094 Provincial Road/ 068 Country Road	094 省道 / 068 乡道		13:07	13:02	12:56
101.0	67.3	143		094 Provincial Road	094 省道		13:13	13:07	13:01
104.5	63.8	128		094 Provincial Road/ 097 County Road	094 省道 / 097 县道		13:18	13:12	13:06
110.0	58.3	137		097 County Road	097 县道	Village 通过村庄	13:27	13:20	13:14
114.0	54.3	149		097 County Road/ 059 Country Road	097 县道 / 059 乡道		13:32	13:25	13:19
115.8	52.5	267		097 County Road	097 县道	KOM 1st Cat 第一爬坡点 	13:38	13:31	13:24
122.4	45.9	221		097 County Road	097 县道	通过村庄	13:47	13:40	13:33
127.8	40.5	421		097 County Road	097 县道	KOM 2nd Cat 第二爬坡点 Yanshan Hill 燕山河 	13:58	13:50	13:42
131.6	36.7	362		097 County Road/ 068 County Road	097 县道 / 068 县道		14:03	13:55	13:47
134.3	34.0	235		068 County Road	068 县道		14:06	13:58	13:50
138.4	29.9	144		068 County Road/ 037 County Road	068 县道 / 037 县道		14:11	14:02	13:54
142.5	25.8	147		068 County Road	068 县道	Bridge 通过桥梁 	14:17	14:08	14:00
148.5	19.8	149		068 County Road/ 113 County Road	068 县道 / 113 县道		14:25	14:16	14:07
150.3	18.0	145		113 County Road	113 县道	Sprint 3 第三冲刺点 Daxu Town 大圩镇 	14:27	14:18	14:09
155.3	13.0	155		113 County Road/ Guimo Rd.	113 县道 / 桂磨一级公路		14:34	14:24	14:15
159.8	8.5	158		Tieshan Rd./ Qilidian Rd.	铁山路 / 七里店路		14:39	14:29	14:20
161.5	6.8	157		Qilidian Rd./ Guida Rd.	七里店路 / 桂大路		14:41	14:31	14:22
163.1	5.2	156		Guida Rd./ Qixing Rd.	桂大路 / 七星路		14:43	14:33	14:24
164.5	3.8	158		Qixing Rd./ Bantang Rd.	七星路 / 半塘路		14:45	14:35	14:26

Km	Km from Finish	Alti 海拔 (m)	Features/Instruction 路线描述			42km/h	44km/h	46km/h	
165.0	3.3	162		Longyin Rd./ Fuxing Rd.	龙隐路 / 辅星路		14:46	14:36	14:26
166.0	2.3	160		Longyin Rd./ Chuanshan Rd.	龙隐路 / 穿山路		14:47	14:37	14:27
166.4	1.9	160		Chuanshan Rd./ E. Jiefang Rd.	穿山路 / 解放东路		14:48	14:37	14:28
167.0	1.3	164		E. Jiefang Rd./ Binjiang Rd.	解放东路 / 滨江路		14:48	14:38	14:28
167.5	0.8	164		E. Jiefang Rd./ Zhongshan Middle Rd.	解放东路 / 中山中路		14:49	14:39	14:29
168.0	0.3	162		Zhongshan Middle Rd.	中山中路		14:50	14:39	14:30
168.3	0.0	162		Zhongshan Middle Rd.	中山中路	Finish 终点 Guilin Central Square 桂林中心广场 	14:50	14:40	14:30

## LAST 3KM 最后三公里路线



## LAST 3KM PROFILE 最后三公里海拔图

